

Elaborazioni a supporto alla scelta delle zone per la città metropolitana di Napoli



PER



1.Dati per zone amministrativamente autonome (intra Napoli Capoluogo)

2.Dati per zone omogenee (extra Napoli capoluogo)

Dati per zone amministrativamente autonome (intra Napoli Capoluogo)

I dati scelti tra quelli disponibili di fonte Istat- censimento 2011 – pubblicati a novembre 2015:

_indicatori di popolazione;

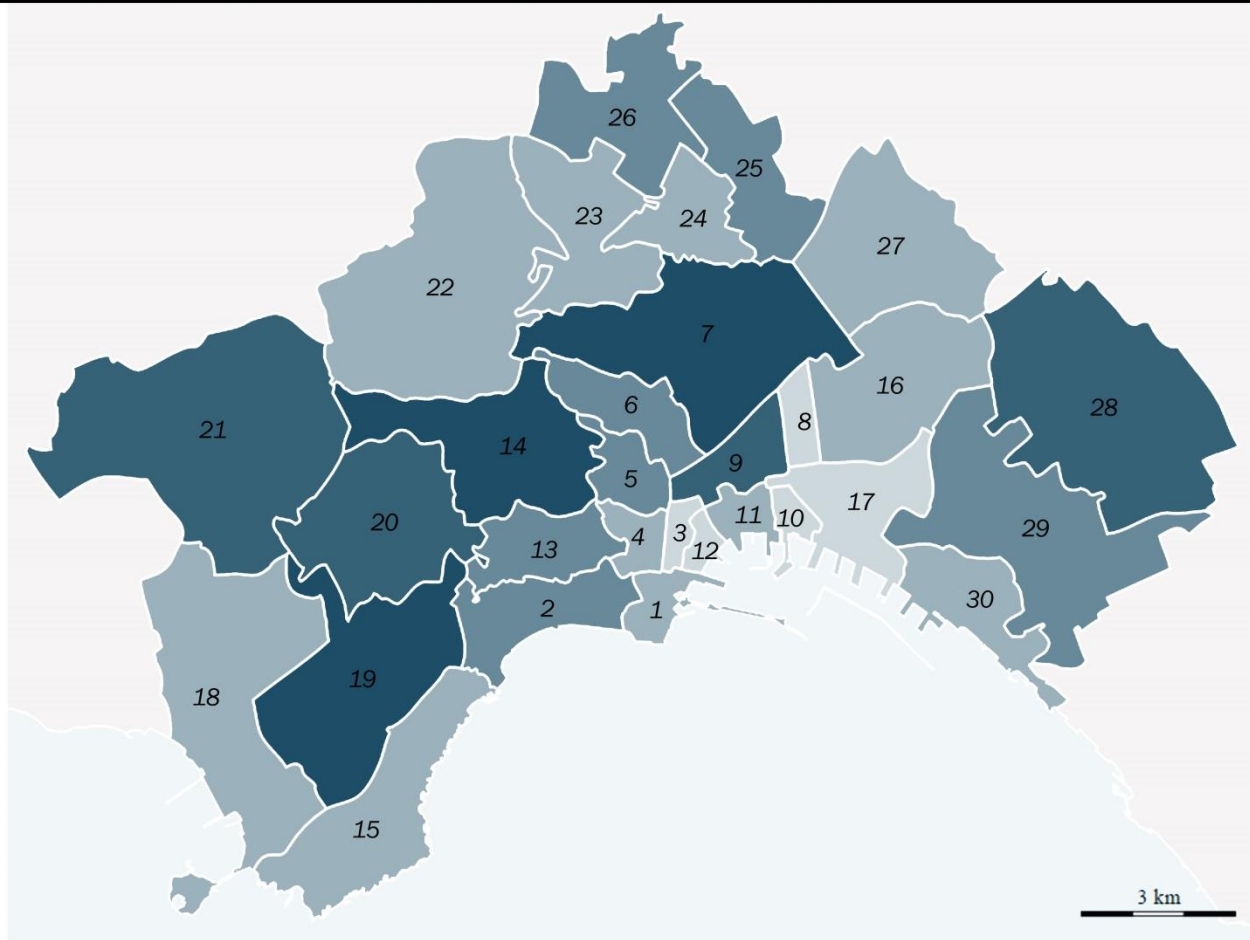
_indicatori di istruzione;

_indicatori di benessere (tasso di proprietà, di affitto, di alloggi vuoti);

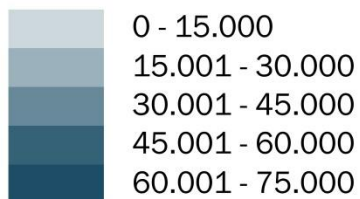
_indicatori di stock di edifici (epoca di costruzione e stato di conservazione)

Popolazione residente - totale

Indicatori per aree subcomunali (P1) Napoli - ISTAT 2015



- 1 San Ferdinando
- 2 Chiaia
- 3 San Giuseppe
- 4 Montecalvario
- 5 Avvocata
- 6 Stella
- 7 San Carlo all'Arena
- 8 Vicaria
- 9 San Lorenzo
- 10 Mercato
- 11 Pendino
- 12 Porto
- 13 Vomero
- 14 Arenella
- 15 Posillipo
- 16 Poggioreale
- 17 Zona Industriale
- 18 Bagnoli
- 19 Fuorigrotta
- 20 Soccavo
- 21 Pianura
- 22 Chiaiano
- 23 Piscinola
- 24 Miano
- 25 Secondigliano
- 26 Scampia
- 27 San Pietro a Patierno
- 28 Ponticelli
- 29 Barra
- 30 San Giovanni a Teduccio



Porto, San Giuseppe, Zona Industriale, Mercato, Vicaria

Pendino, San Pietro a Patierno, San Ferdinando, Posillipo, Montecalvario, Bagnoli, Chiaiano, Poggioreale, San Giovanni a Teduccio, Miano, Piscinola

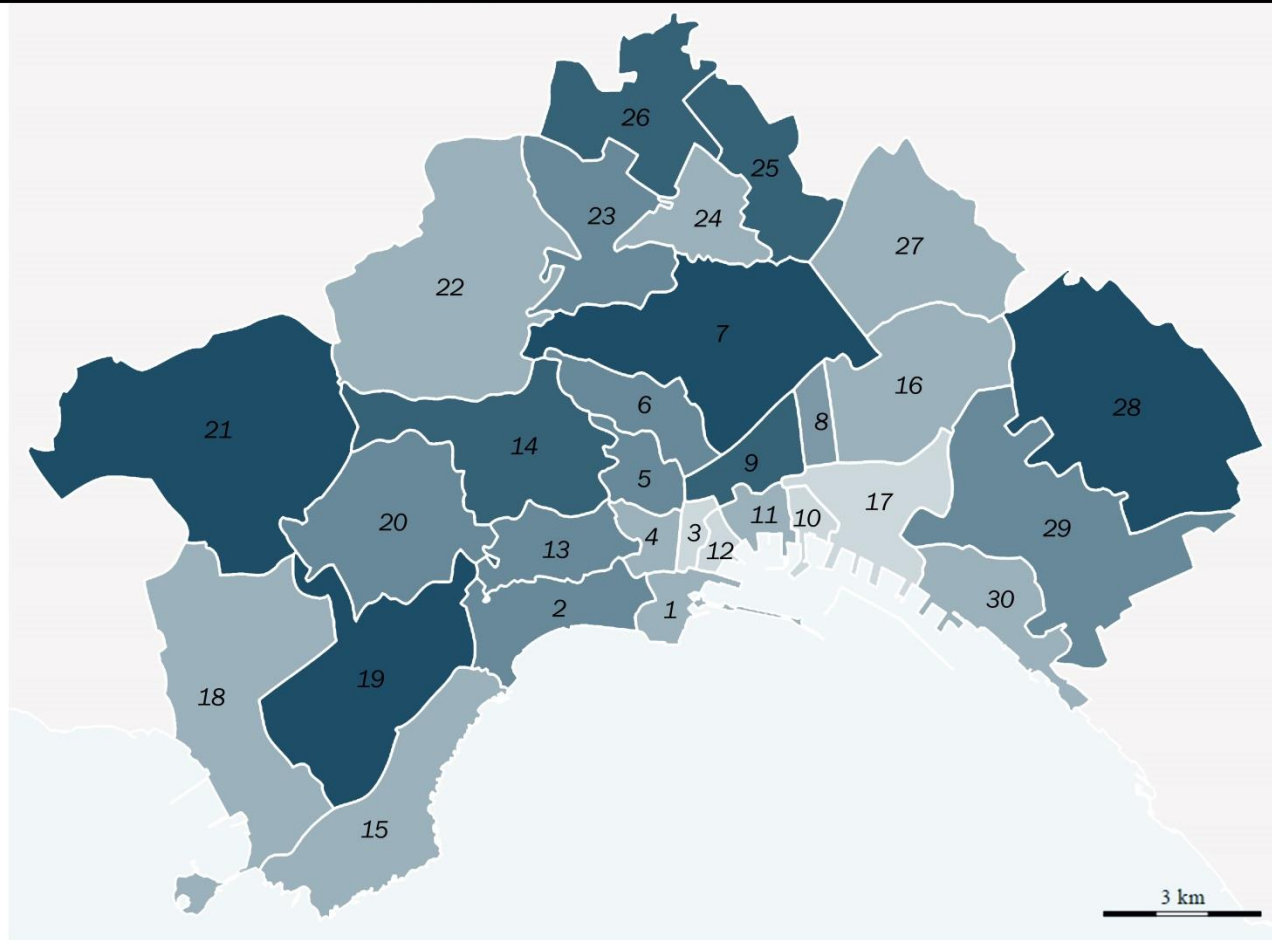
Stella, Avvocata, Barra, Chiaia, Scampia, Secondigliano, Vomero

Soccavo, San Lorenzo, Ponticelli, Pianura


Arenella, San Carlo all'Arena, Fuorigrotta

Popolazione residente - età < 5 anni

Indicatori per aree subcomunali (P14) Napoli - ISTAT 2015



- 1 San Ferdinando
- 2 Chiaia
- 3 San Giuseppe
- 4 Montecalvario
- 5 Avvocata
- 6 Stella
- 7 San Carlo all'Arena
- 8 Vicaria
- 9 San Lorenzo
- 10 Mercato
- 11 Pendino
- 12 Porto
- 13 Vomero
- 14 Arenella
- 15 Posillipo
- 16 Poggioreale
- 17 Zona Industriale
- 18 Bagnoli
- 19 Fuorigrotta
- 20 Soccavo
- 21 Pianura
- 22 Chiaiano
- 23 Piscinola
- 24 Miano
- 25 Secondigliano
- 26 Scampia
- 27 San Pietro a Patierno
- 28 Ponticelli
- 29 Barra
- 30 San Giovanni a Teduccio



Porto, San Giuseppe, Zona Industriale, Mercato

Vicaria, San Ferdinando, Pendino, Posillipo, Bagnoli, San Pietro a Patierno, Montecalvario, Poggioreale, Chiaiano, Miano, San Giovanni a Teduccio

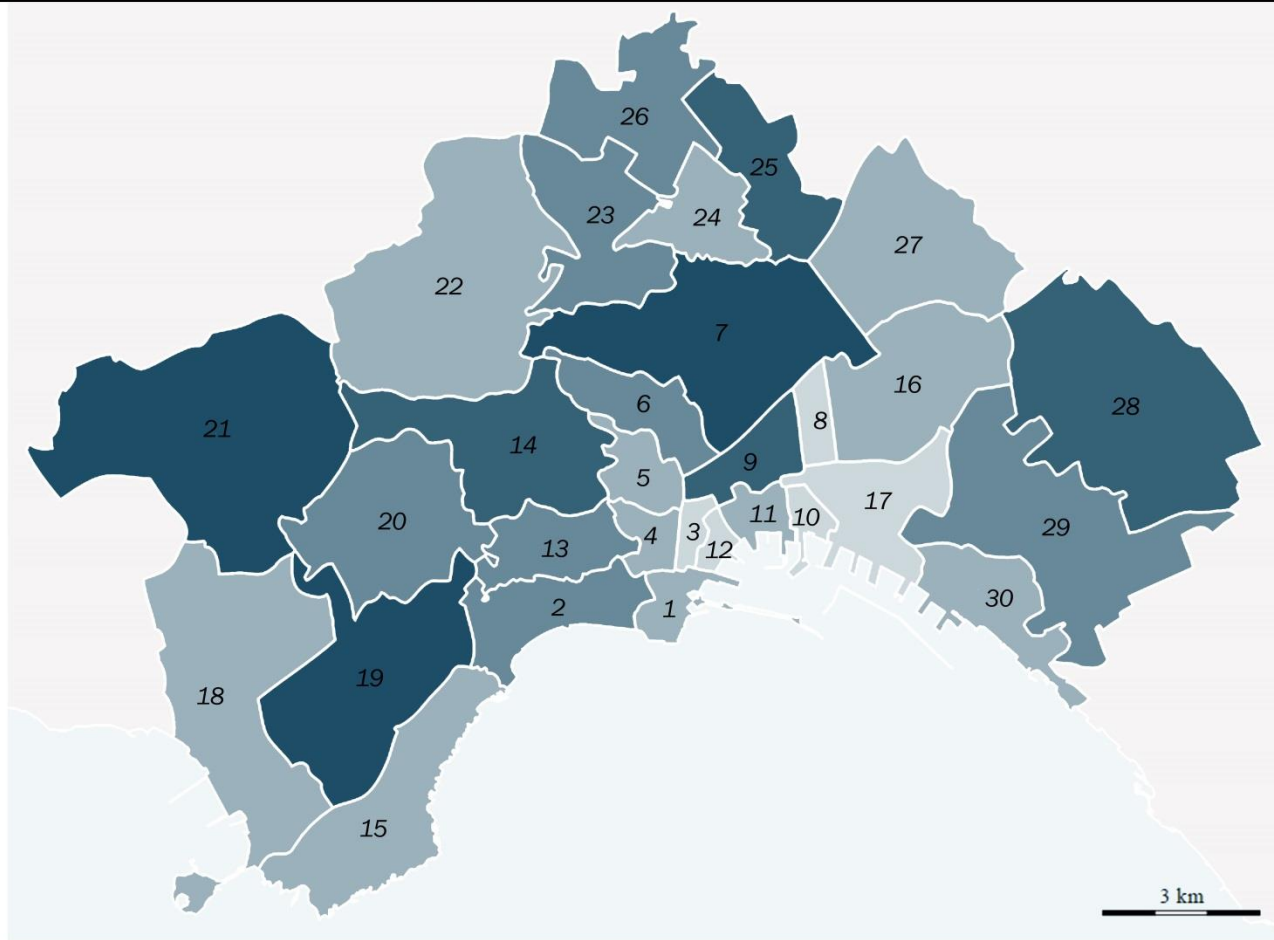
Piscinola, Avvocata, Stella, Chiaia, Vomero, Barra, Soccavo

Scampia, Secondigliano, San Lorenzo, Arenella


Fuorigrotta, Ponticelli, Pianura, San Carlo all'Arena

Popolazione residente - età 5 - 9 anni

Indicatori per aree subcomunali (P15) Napoli - ISTAT 2015



- 1 San Ferdinando
- 2 Chiaia
- 3 San Giuseppe
- 4 Montecalvario
- 5 Avvocata
- 6 Stella
- 7 San Carlo all'Arena
- 8 Vicaria
- 9 San Lorenzo
- 10 Mercato
- 11 Pendino
- 12 Porto
- 13 Vomero
- 14 Arenella
- 15 Posillipo
- 16 Poggioreale
- 17 Zona Industriale
- 18 Bagnoli
- 19 Fuorigrotta
- 20 Soccavo
- 21 Pianura
- 22 Chiaiano
- 23 Piscinola
- 24 Miano
- 25 Secondigliano
- 26 Scampia
- 27 San Pietro a Patierno
- 28 Ponticelli
- 29 Barra
- 30 San Giovanni a Teduccio



San Giuseppe, Porto, Zona Industriale, Mercato, Vicaria

Pendino, San Ferdinando, Bagnoli, San Pietro a Patierno, Posillipo, Poggioreale, Chiaiano, Montecalvario, San Giovanni a Teduccio, Miano, Avvocata

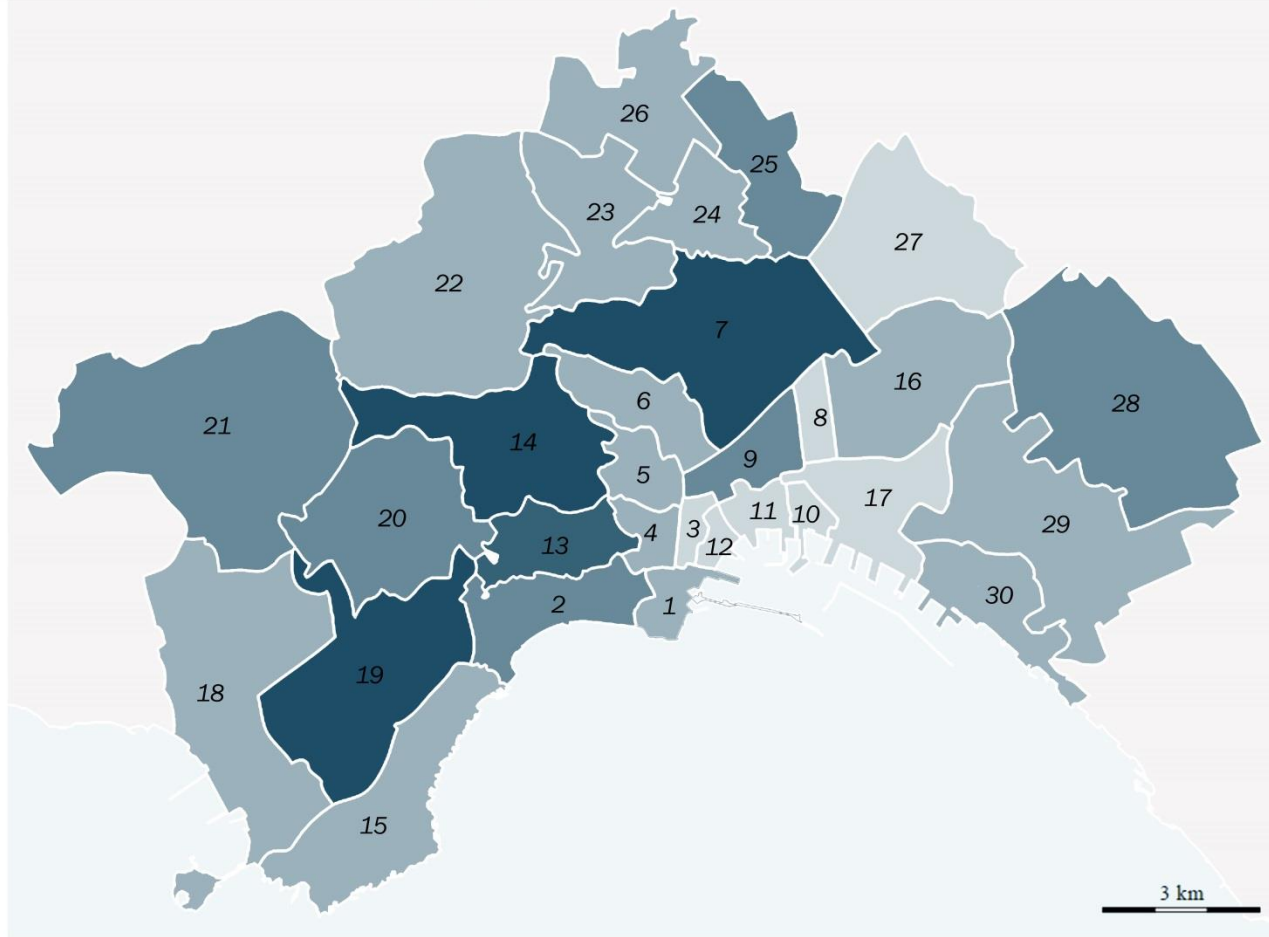
Piscinola, Stella, Chiaia, Vomero, Soccavo, Barra, Scampia

Secondigliano, San Lorenzo, Arenella, Ponticelli


Pianura, Fuorigrotta, San Carlo all'Arena

Popolazione residente - età 70 - 74 anni

Indicatori per aree subcomunali (P28) Napoli - ISTAT 2015



- 1 San Ferdinando
- 2 Chiaia
- 3 San Giuseppe
- 4 Montecalvario
- 5 Avvocata
- 6 Stella
- 7 San Carlo all'Arena
- 8 Vicaria
- 9 San Lorenzo
- 10 Mercato
- 11 Pendino
- 12 Porto
- 13 Vomero
- 14 Arenella
- 15 Posillipo
- 16 Poggioreale
- 17 Zona Industriale
- 18 Bagnoli
- 19 Fuorigrotta
- 20 Soccavo
- 21 Pianura
- 22 Chiaiano
- 23 Piscinola
- 24 Miano
- 25 Secondigliano
- 26 Scampia
- 27 San Pietro a Patierno
- 28 Ponticelli
- 29 Barra
- 30 San Giovanni a Teduccio



Porto, San Giuseppe, Zona Industriale, Mercato, San Pietro a Patierno, Pendino, Vicaria

San Ferdinando, Miano, Chiaiano, San Giovanni a Teduccio, Piscinola, Poggioreale, Montecalvario, Bagnoli, Stella, Posillipo, Barra, Scampia, Avvocata

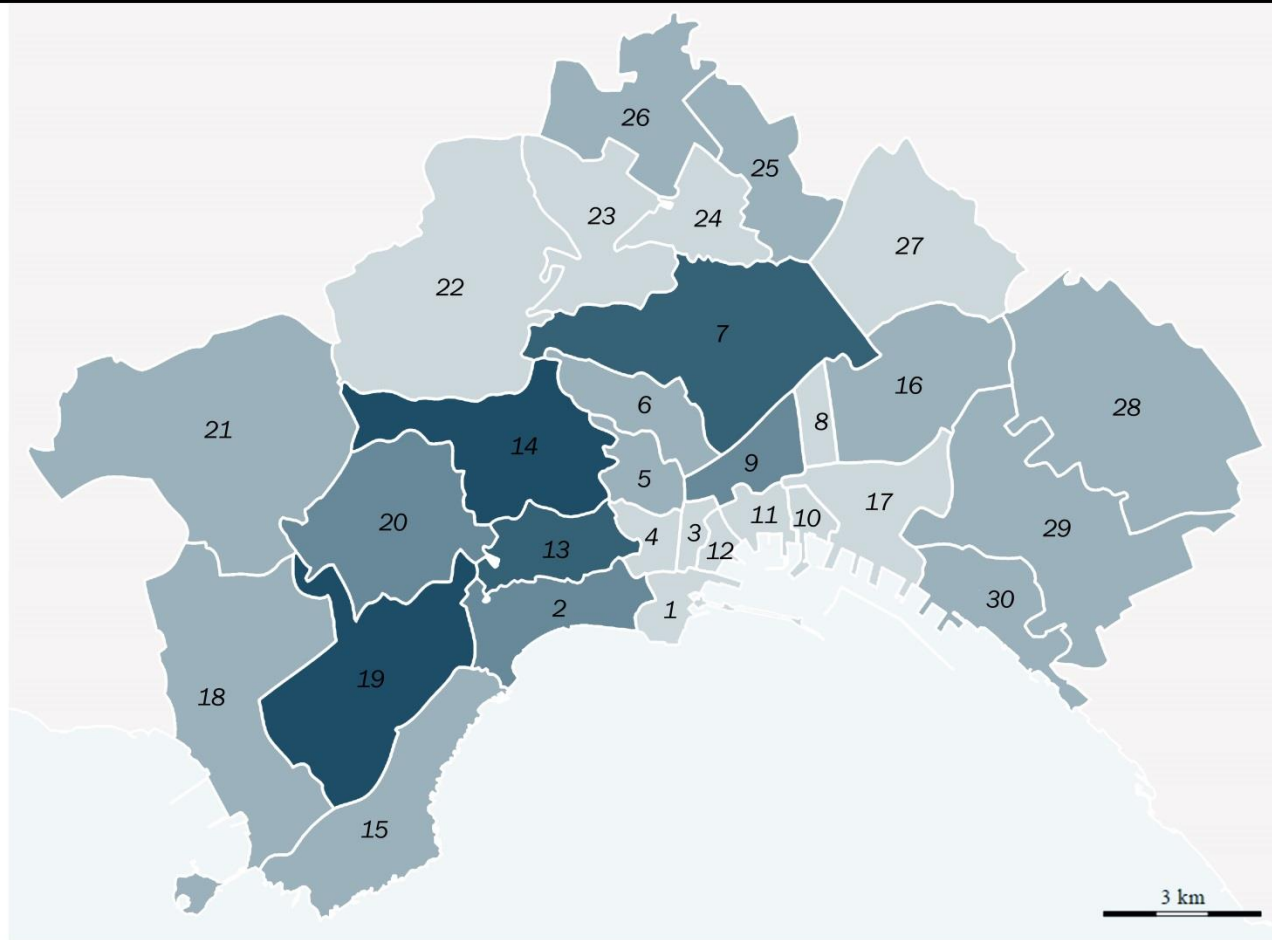
Pianura, Secondigliano, San Lorenzo, Ponticelli, Soccavo, Chiaia

Vomero


San Carlo all'Arena, Fuorigrotta, Arenella

Popolazione residente - età > 74 anni

Indicatori per aree subcomunali (P29) Napoli - ISTAT 2015



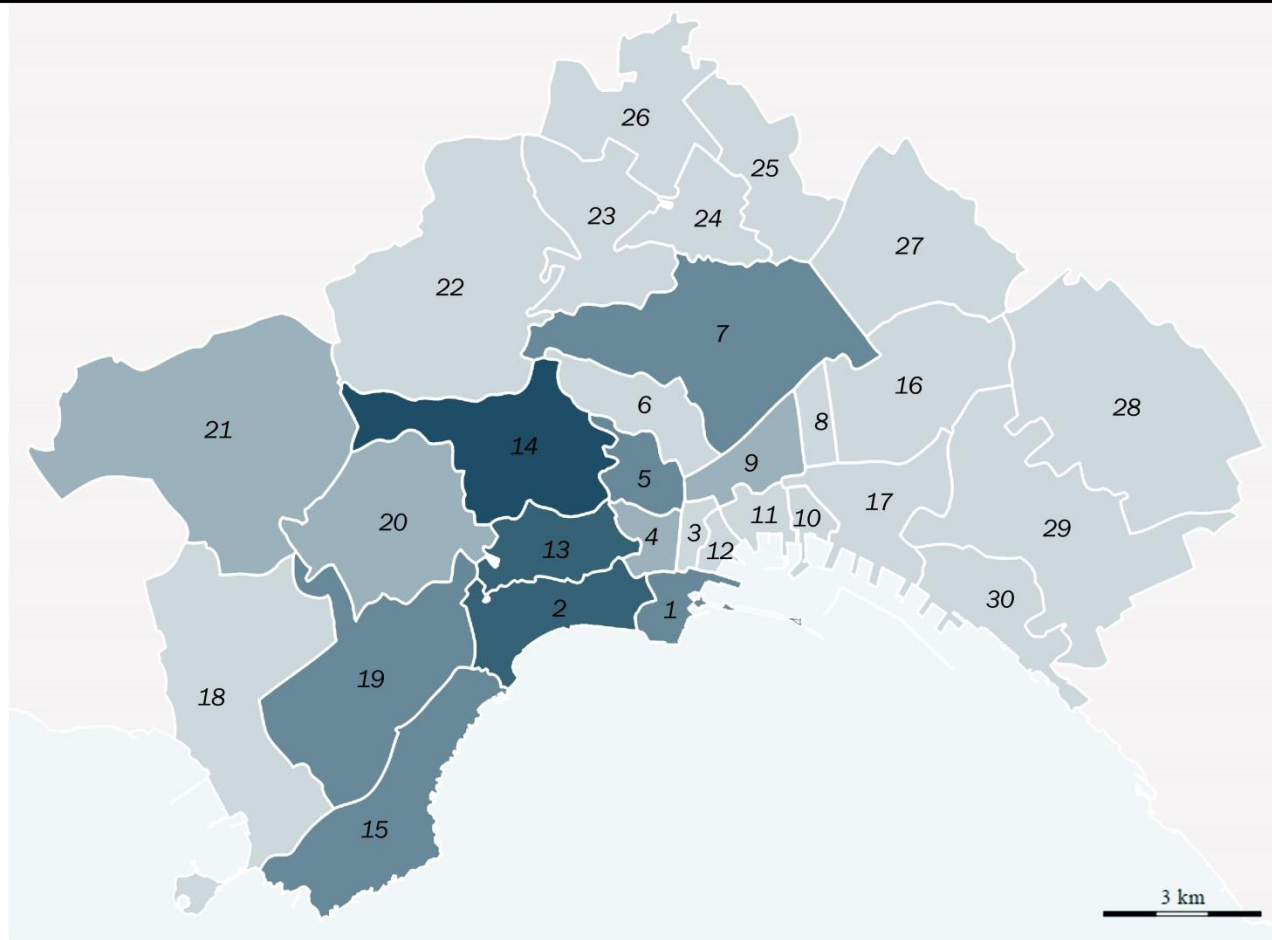
- 1 San Ferdinando
- 2 Chiaia
- 3 San Giuseppe
- 4 Montecalvario
- 5 Avvocata
- 6 Stella
- 7 San Carlo all'Arena
- 8 Vicaria
- 9 San Lorenzo
- 10 Mercato
- 11 Pendino
- 12 Porto
- 13 Vomero
- 14 Arenella
- 15 Posillipo
- 16 Poggioreale
- 17 Zona Industriale
- 18 Bagnoli
- 19 Fuorigrotta
- 20 Soccavo
- 21 Pianura
- 22 Chiaiano
- 23 Piscinola
- 24 Miano
- 25 Secondigliano
- 26 Scampia
- 27 San Pietro a Patierno
- 28 Ponticelli
- 29 Barra
- 30 San Giovanni a Teduccio



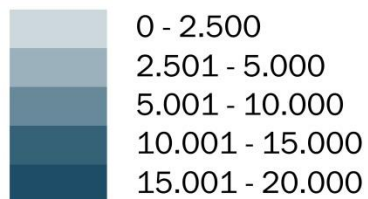
Porto, Zona Industriale, San Giuseppe, San Pietro a Patierno, Mercato, Pendino, Chiaiano, Vicaria, Miano, San Ferdinando, Montecalvario, Piscinola
San Giovanni a Teduccio, Poggioreale, Bagnoli, Stella, Pianura, Scampia, Barra, Posillipo, Avvocata, Secondigliano, Ponticelli
San Lorenzo, Soccavo, Chiaia
Vomero, San Carlo all'Arena
Fuorigrotta, Arenella

Popolazione residente con laurea, diplomi universitari e non, terziari

Indicatori per aree subcomunali (P47) Napoli - ISTAT 2015



- 1 San Ferdinando
- 2 Chiaia
- 3 San Giuseppe
- 4 Montecalvario
- 5 Avvocata
- 6 Stella
- 7 San Carlo all'Arena
- 8 Vicaria
- 9 San Lorenzo
- 10 Mercato
- 11 Pendino
- 12 Porto
- 13 Vomero
- 14 Arenella
- 15 Posillipo
- 16 Poggioreale
- 17 Zona Industriale
- 18 Bagnoli
- 19 Fuorigrotta
- 20 Soccavo
- 21 Pianura
- 22 Chiaiano
- 23 Piscinola
- 24 Miano
- 25 Secondigliano
- 26 Scampia
- 27 San Pietro a Patierno
- 28 Ponticelli
- 29 Barra
- 30 San Giovanni a Teduccio



Zona Industriale, Mercato, San Pietro a Patierno, San Giovanni a T., Miano, Porto, Scampia, Piscinola, Vicaria, San Giuseppe, Barra, Pendino, Poggioreale, Secondigliano, Chiaiano, Bagnoli, Ponticelli, Stella

Montecalvario, Pianura, San Ferdinando, Soccavo, San Lorenzo, Avvocata

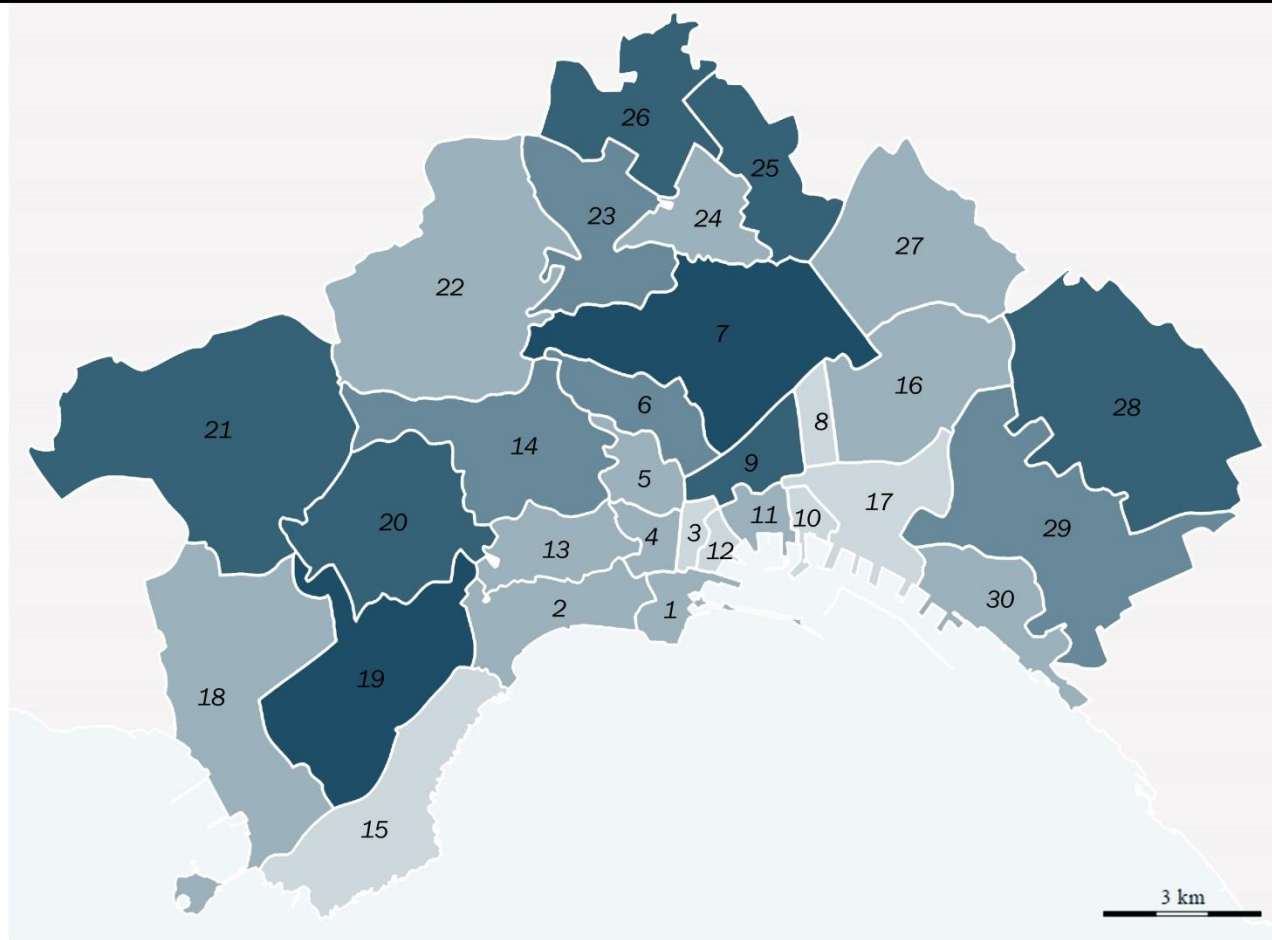
Posillipo, San Carlo all'Arena, Fuorigrotta

Chiaia, Vomero

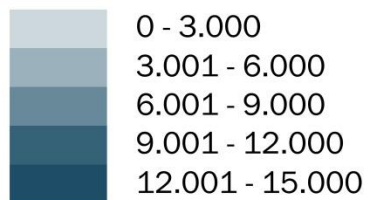
Arenella

Popolazione residente con licenza elementare

Indicatori per aree subcomunali (50) Napoli - ISTAT 2015



- 1 San Ferdinando
- 2 Chiaia
- 3 San Giuseppe
- 4 Montecalvario
- 5 Avvocata
- 6 Stella
- 7 San Carlo all'Arena
- 8 Vicaria
- 9 San Lorenzo
- 10 Mercato
- 11 Pendino
- 12 Porto
- 13 Vomero
- 14 Arenella
- 15 Posillipo
- 16 Poggioreale
- 17 Zona Industriale
- 18 Bagnoli
- 19 Fuorigrotta
- 20 Soccavo
- 21 Pianura
- 22 Chiaiano
- 23 Piscinola
- 24 Miano
- 25 Secondigliano
- 26 Scampia
- 27 San Pietro a Patierno
- 28 Ponticelli
- 29 Barra
- 30 San Giovanni a Teduccio



San Giuseppe, Porto, Zona Industriale, Posillipo, Mercato, Vicaria

San Ferdinando, Pendino, Vomero, Chiaia, Chiaiano, San Pietro a Patierno, Bagnoli, Montecalvario, Poggioreale, Avvocata, Miano, San Giovanni a Teduccio

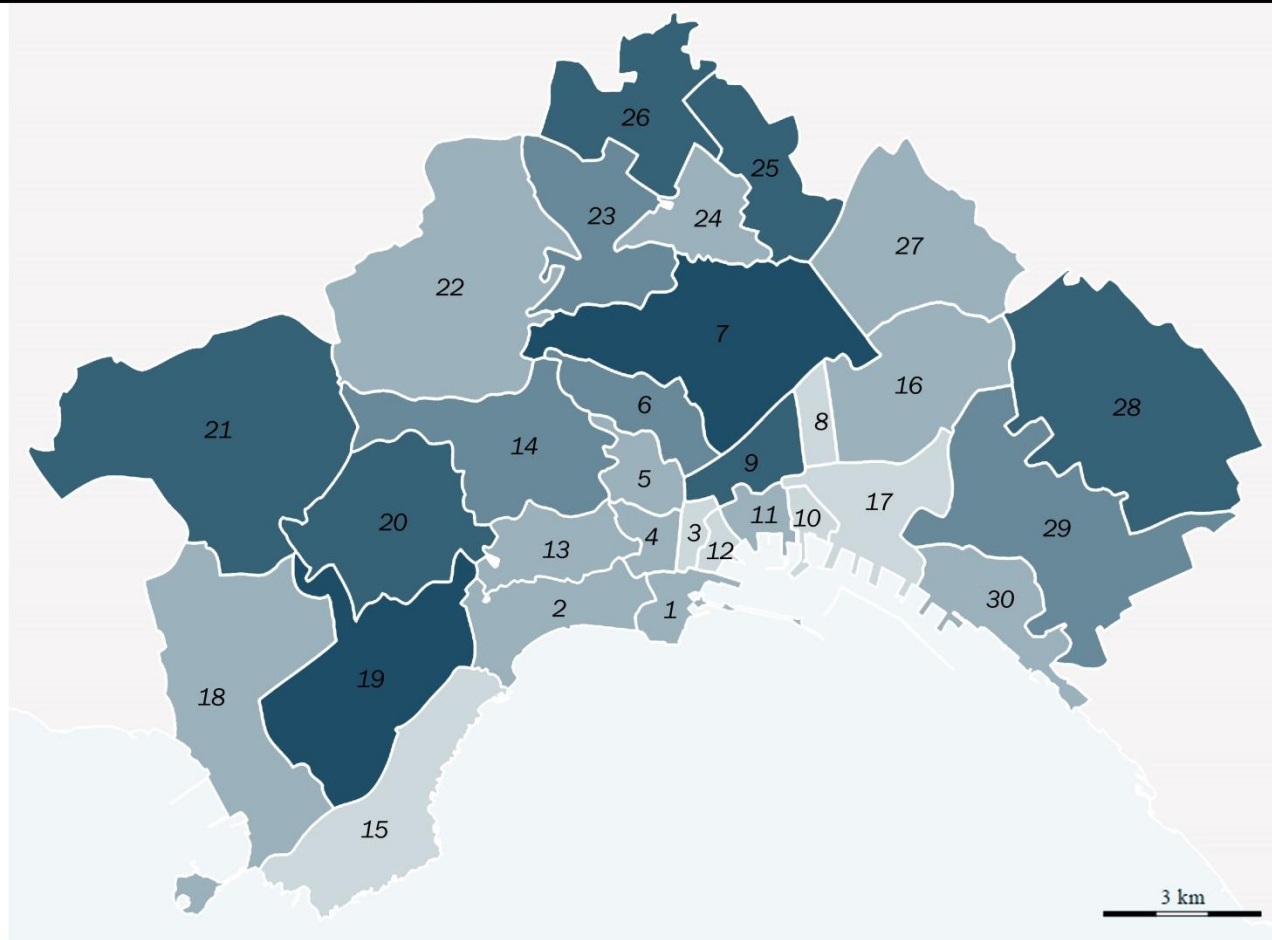
Piscinola, Stella, Arenella, Barra

Scampia, Soccavo, Secondigliano, San Lorenzo, Ponticelli, Pianura

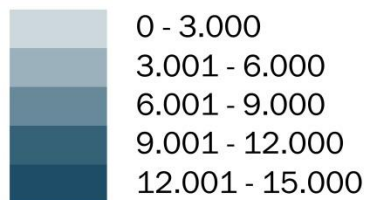
Fuorigrotta, San Carlo all'Arena

Popolazione residente con licenza elementare

Indicatori per aree subcomunali (50) Napoli - ISTAT 2015



- 1 San Ferdinando
- 2 Chiaia
- 3 San Giuseppe
- 4 Montecalvario
- 5 Avvocata
- 6 Stella
- 7 San Carlo all'Arena
- 8 Vicaria
- 9 San Lorenzo
- 10 Mercato
- 11 Pendino
- 12 Porto
- 13 Vomero
- 14 Arenella
- 15 Posillipo
- 16 Poggioreale
- 17 Zona Industriale
- 18 Bagnoli
- 19 Fuorigrotta
- 20 Soccavo
- 21 Pianura
- 22 Chiaiano
- 23 Piscinola
- 24 Miano
- 25 Secondigliano
- 26 Scampia
- 27 San Pietro a Patierno
- 28 Ponticelli
- 29 Barra
- 30 San Giovanni a Teduccio



San Giuseppe, Porto, Zona Industriale, Posillipo, Mercato, Vicaria

San Ferdinando, Pendino, Vomero, Chiaia, Chiaiano, San Pietro a Patierno, Bagnoli, Montecalvario, Poggioreale, Avvocata, Miano, San Giovanni a Teduccio

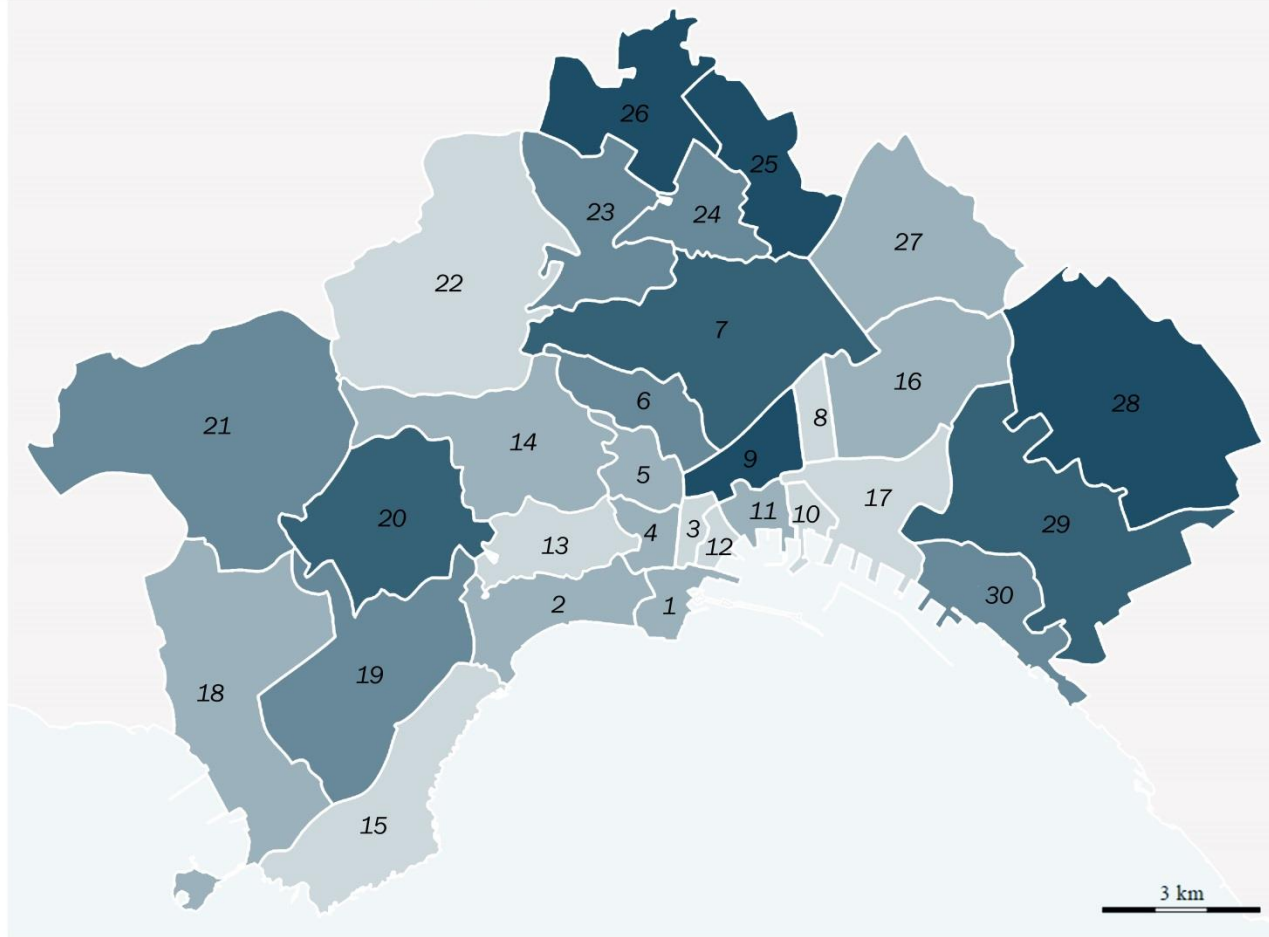
Piscinola, Stella, Arenella, Barra

Scampia, Soccavo, Secondigliano, San Lorenzo, Ponticelli, Pianura


Fuorigrotta, San Carlo all'Arena

Popolazione residente - analfabeti

Indicatori per aree subcomunali (P52) Napoli - ISTAT 2015



- 1 San Ferdinando
- 2 Chiaia
- 3 San Giuseppe
- 4 Montecalvario
- 5 Avvocata
- 6 Stella
- 7 San Carlo all'Arena
- 8 Vicaria
- 9 San Lorenzo
- 10 Mercato
- 11 Pendino
- 12 Porto
- 13 Vomero
- 14 Arenella
- 15 Posillipo
- 16 Poggioreale
- 17 Zona Industriale
- 18 Bagnoli
- 19 Fuorigrotta
- 20 Soccavo
- 21 Pianura
- 22 Chiaiano
- 23 Piscinola
- 24 Miano
- 25 Secondigliano
- 26 Scampia
- 27 San Pietro a Patierno
- 28 Ponticelli
- 29 Barra
- 30 San Giovanni a Teduccio



San Giuseppe, Porto, Posillipo, Zona Industriale, Vicaria, Mercato, Vomero, Chiaiano

San Ferdinando, Bagnoli, Chiaia, Arenella, Montecalvario, Pendino, Avvocata, San Pietro a Patierno, Poggioreale

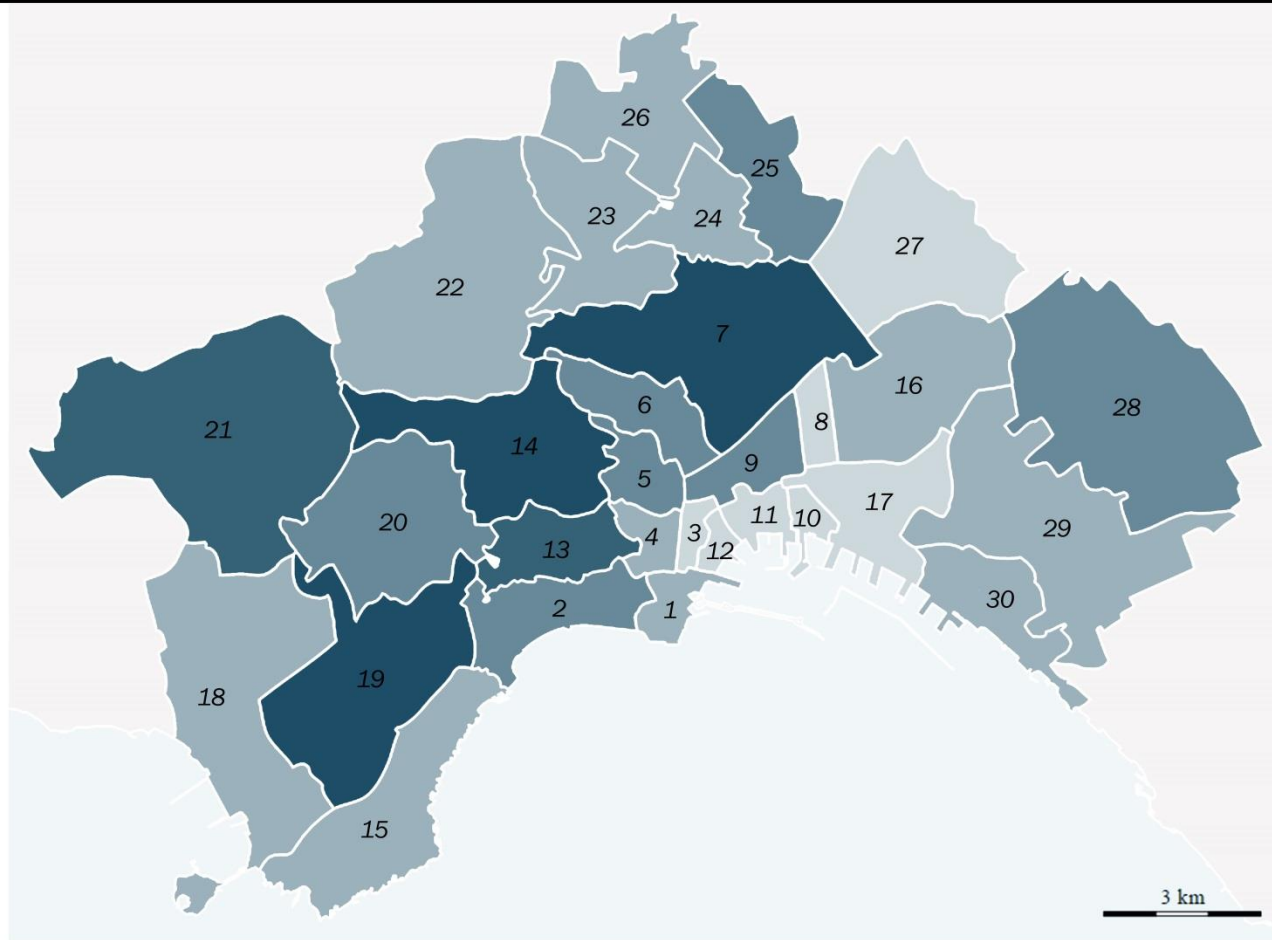
Miano, Piscinola, Stella, San Giovanni a Teduccio, Pianura, Fuorigrotta

Soccavo, San Carlo all'Arena, Barra

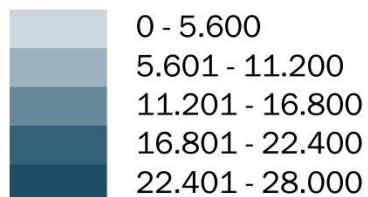
San Lorenzo, Secondigliano, Scampia, Ponticelli

Pop. res. che si sposta giornalmente nel comune di dimora abituale

Indicatori per aree subcomunali (P137) Napoli - ISTAT 2015



- 1 San Ferdinando
- 2 Chiaia
- 3 San Giuseppe
- 4 Montecalvario
- 5 Avvocata
- 6 Stella
- 7 San Carlo all'Arena
- 8 Vicaria
- 9 San Lorenzo
- 10 Mercato
- 11 Pendino
- 12 Porto
- 13 Vomero
- 14 Arenella
- 15 Posillipo
- 16 Poggioreale
- 17 Zona Industriale
- 18 Bagnoli
- 19 Fuorigrotta
- 20 Soccavo
- 21 Pianura
- 22 Chiaiano
- 23 Piscinola
- 24 Miano
- 25 Secondigliano
- 26 Scampia
- 27 San Pietro a Patierno
- 28 Ponticelli
- 29 Barra
- 30 San Giovanni a Teduccio



Porto, San Giuseppe, Zona Industriale, Mercato, San Pietro a Patierno, Vicaria, Pendino

San Giovanni a Teduccio, San Ferdinando, Miano, Poggioreale, Bagnoli, Montecalvario, Chiaiano, Piscinola, Posillipo, Barra, Scampia

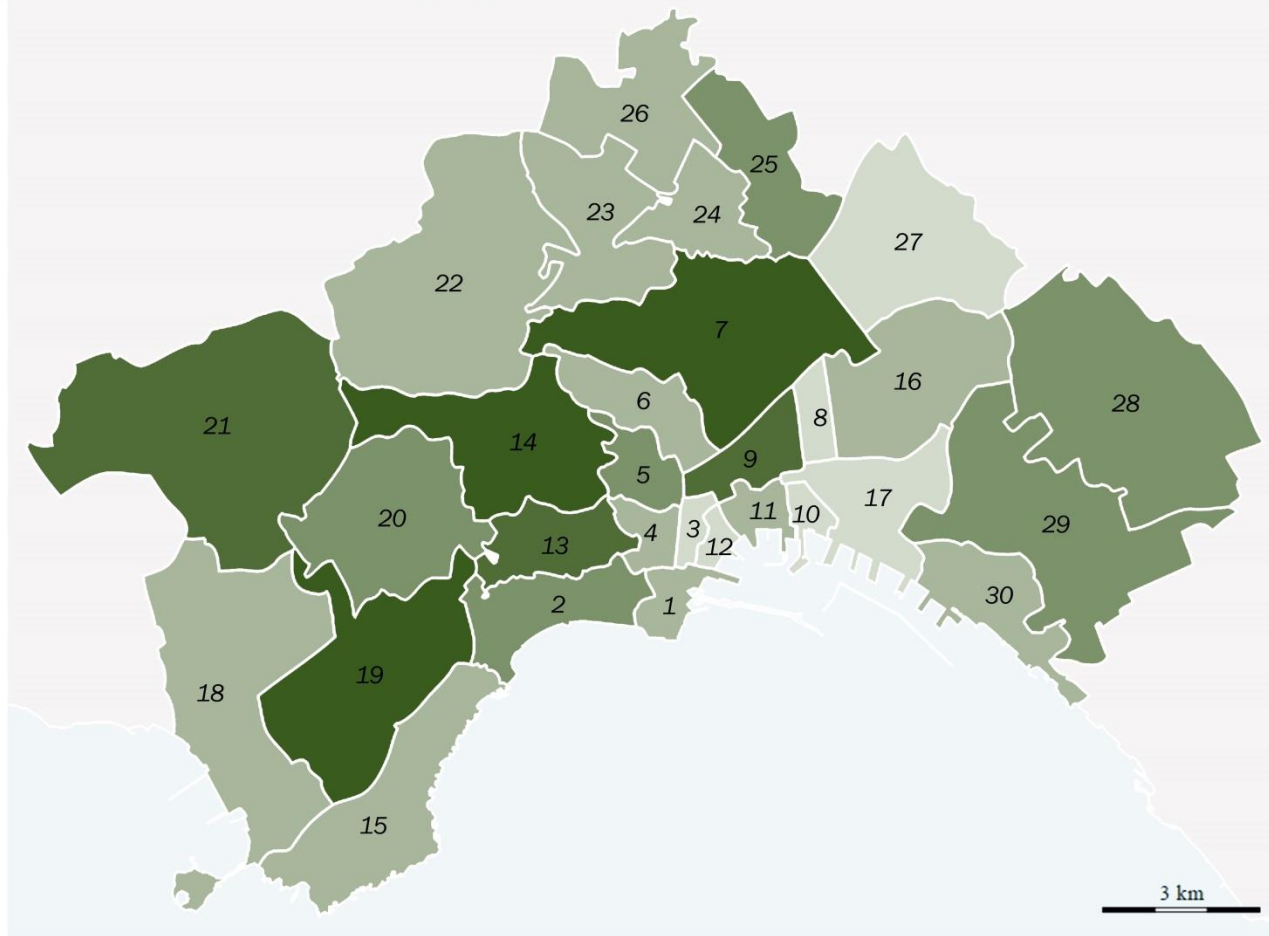
Stella, Secondigliano, Avvocata, Ponticelli, Chiaia, Soccavo, San Lorenzo

Vomero, Pianura

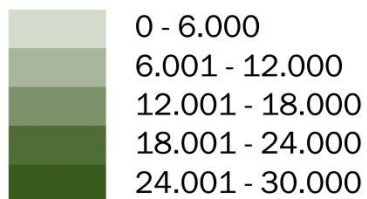
San Carlo all'Arena, Fuorigrotta, Arenella

Famiglie residenti - totale

Indicatori per aree subcomunali (PF1) Napoli - ISTAT 2015



- 1 San Ferdinando
- 2 Chiaia
- 3 San Giuseppe
- 4 Montecalvario
- 5 Avvocata
- 6 Stella
- 7 San Carlo all'Arena
- 8 Vicaria
- 9 San Lorenzo
- 10 Mercato
- 11 Pendino
- 12 Porto
- 13 Vomero
- 14 Arenella
- 15 Posillipo
- 16 Poggioreale
- 17 Zona Industriale
- 18 Bagnoli
- 19 Fuorigrotta
- 20 Soccavo
- 21 Pianura
- 22 Chiaiano
- 23 Piscinola
- 24 Miano
- 25 Secondigliano
- 26 Scampia
- 27 San Pietro a Patierno
- 28 Ponticelli
- 29 Barra
- 30 San Giovanni a Teduccio



Porto, San Giuseppe, Zona Industriale, Mercato, San Pietro a Patierno, Vicaria

Pendino, San Ferdinando, Miano San Giovanni a Teduccio, Chiaiano, Poggioreale, Piscinola, Bagnoli, Montecalvario, Posillipo, Scampia, Stella

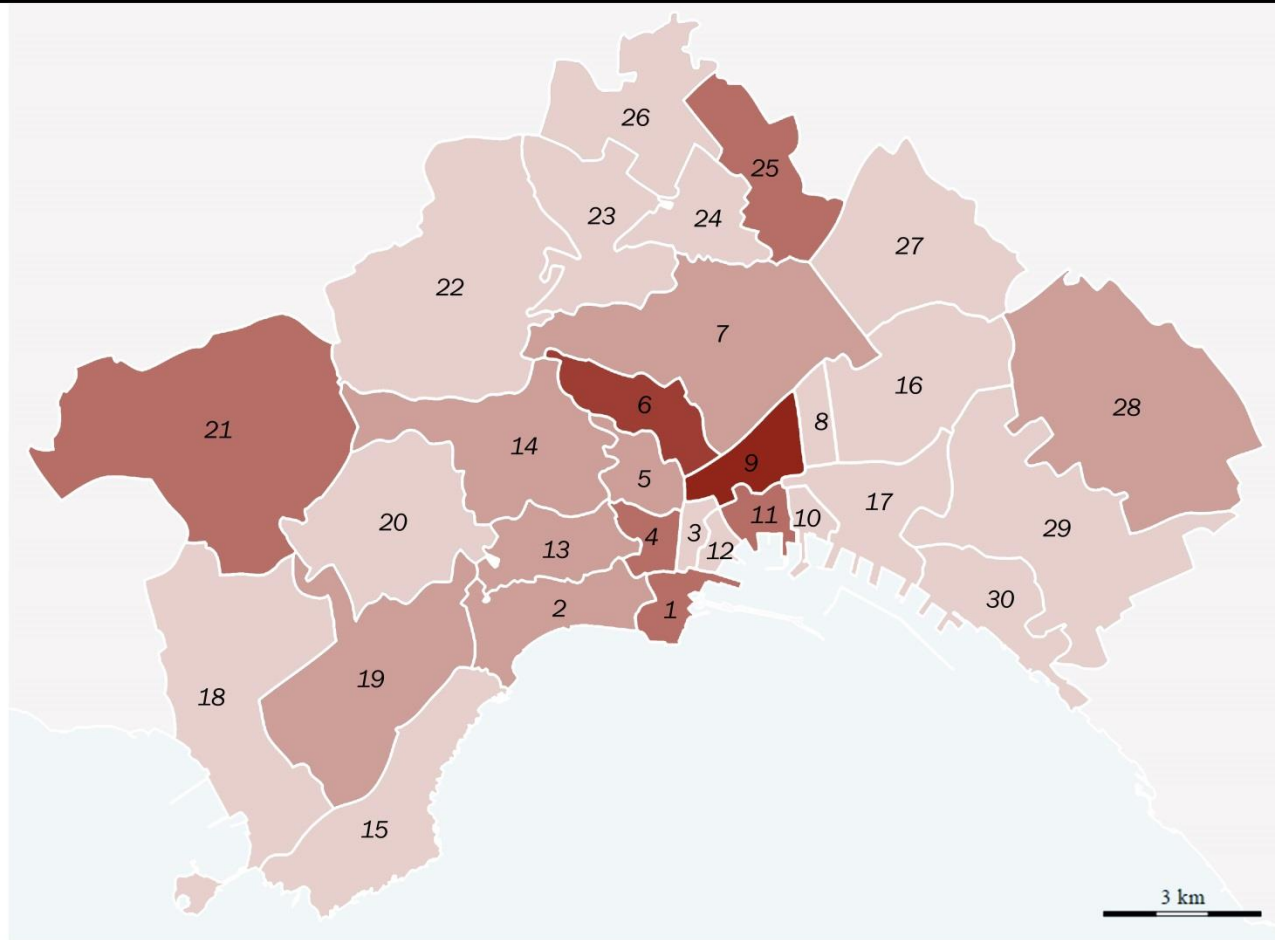
Barra, Avvocata, Secondigliano, Soccavo, Chiaia, Ponticelli

Pianura, Vomero, San Lorenzo

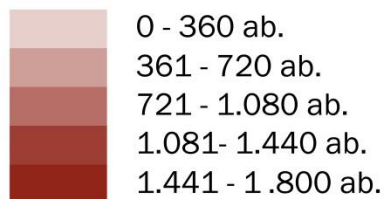
San Carlo all'Arena, Arenella, Fuorigrotta

Alloggi vuoti

Indicatori per aree subcomunali (A6) Napoli - ISTAT 2015



- 1 San Ferdinando
- 2 Chiaia
- 3 San Giuseppe
- 4 Montecalvario
- 5 Avvocata
- 6 Stella
- 7 San Carlo all'Arena
- 8 Vicaria
- 9 San Lorenzo
- 10 Mercato
- 11 Pendino
- 12 Porto
- 13 Vomero
- 14 Arenella
- 15 Posillipo
- 16 Poggioreale
- 17 Zona Industriale
- 18 Bagnoli
- 19 Fuorigrotta
- 20 Soccavo
- 21 Pianura
- 22 Chiaiano
- 23 Piscinola
- 24 Miano
- 25 Secondigliano
- 26 Scampia
- 27 San Pietro a Patierno
- 28 Ponticelli
- 29 Barra
- 30 San Giovanni a Teduccio



Scampia, Zona Industriale, Soccavo, Miano, San Giuseppe, Porto, Poggioreale, Chiaiano, Barra, Mercato, Piscinola, San Pietro a Patierno, Vicaria, Posillipo, San Giovanni a Teduccio, Bagnoli

Chiaia, Fuorigrotta, Avvocata, Arenella, Vomero, San Carlo all'Arena, Ponticelli

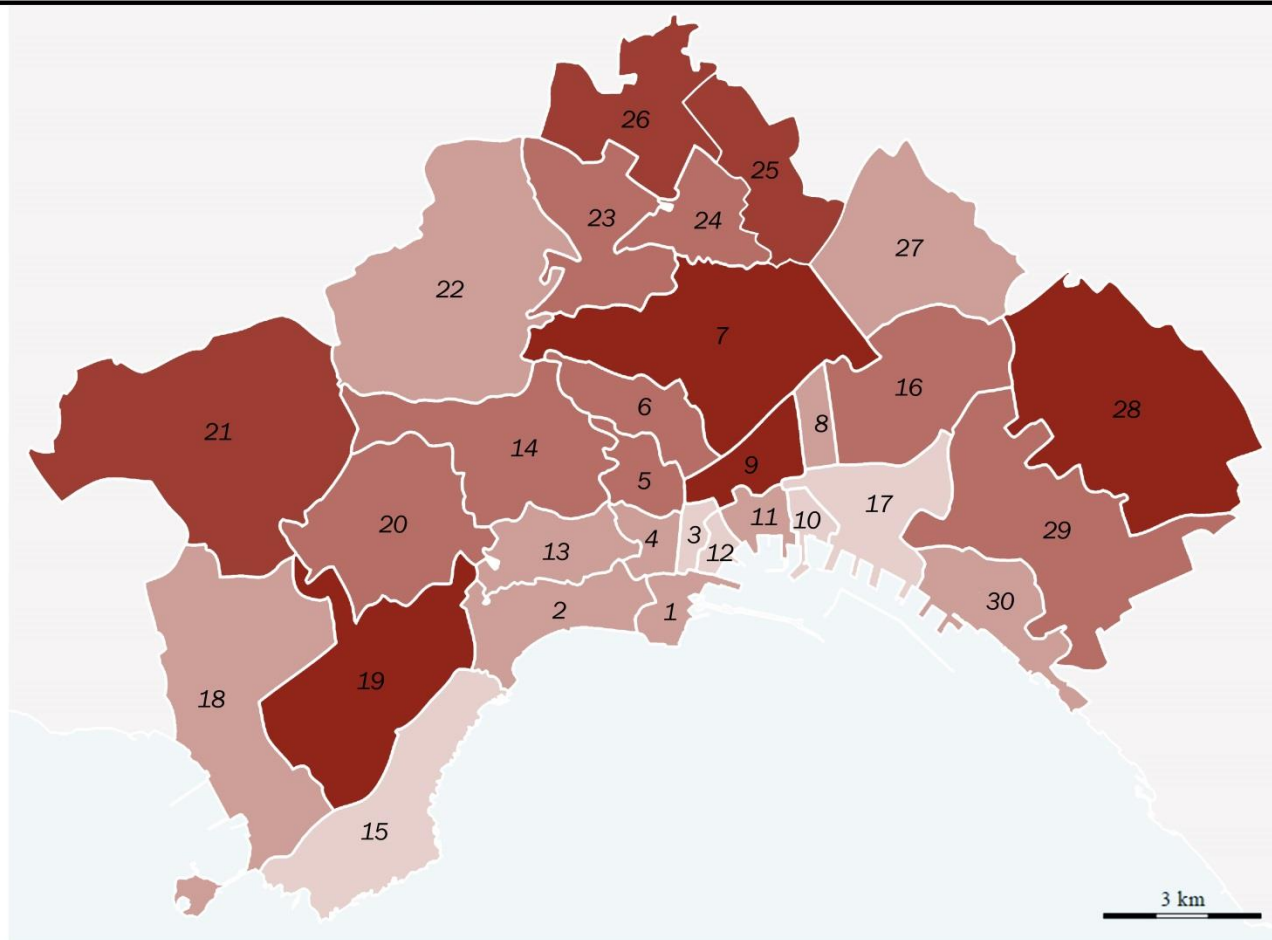
San Ferdinando, Secondigliano, Pianura, Montecalvario, Pendino

Stella


San Lorenzo

Famiglie in alloggi in affitto

Indicatori per aree subcomunali (A46) Napoli - ISTAT 2015



- 1 San Ferdinando
- 2 Chiaia
- 3 San Giuseppe
- 4 Montecalvario
- 5 Avvocata
- 6 Stella
- 7 San Carlo all'Arena
- 8 Vicaria
- 9 San Lorenzo
- 10 Mercato
- 11 Pendino
- 12 Porto
- 13 Vomero
- 14 Arenella
- 15 Posillipo
- 16 Poggioreale
- 17 Zona Industriale
- 18 Bagnoli
- 19 Fuorigrotta
- 20 Soccavo
- 21 Pianura
- 22 Chiaiano
- 23 Piscinola
- 24 Miano
- 25 Secondigliano
- 26 Scampia
- 27 San Pietro a Patierno
- 28 Ponticelli
- 29 Barra
- 30 San Giovanni a Teduccio



San Giuseppe, Porto, Zona Industriale, Mercato, Posillipo

Vicaria, San Ferdinando, Bagnoli, Chiaiano, San Pietro a Patierno, Pendino, Chiaia, Montecalvario, San Giovanni a Teduccio, Vomero

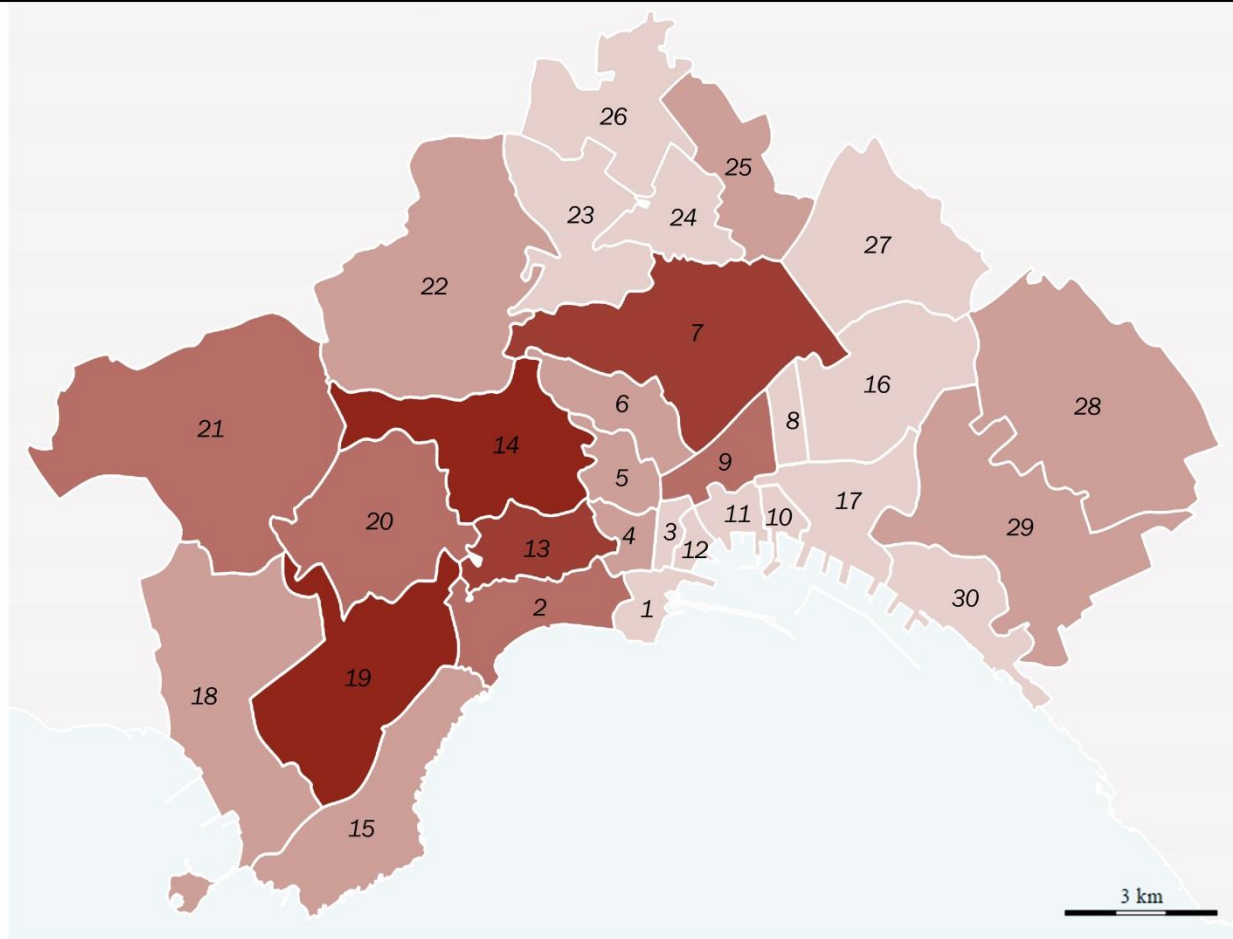
Poggioreale, Avvocata, Miano, Piscinola, Stella, Barra, Soccavo, Arenella

Pianura, Scampia, Secondigliano


Fuorigrotta, Ponticelli, San Lorenzo, San Carlo all'Arena

Famiglie in alloggi di proprietà

Indicatori per aree subcomunali (A47) Napoli - ISTAT 2015



- 1 San Ferdinando
- 2 Chiaia
- 3 San Giuseppe
- 4 Montecalvario
- 5 Avvocata
- 6 Stella
- 7 San Carlo all'Arena
- 8 Vicaria
- 9 San Lorenzo
- 10 Mercato
- 11 Pendino
- 12 Porto
- 13 Vomero
- 14 Arenella
- 15 Posillipo
- 16 Poggioreale
- 17 Zona Industriale
- 18 Bagnoli
- 19 Fuorigrotta
- 20 Soccavo
- 21 Pianura
- 22 Chiaiano
- 23 Piscinola
- 24 Miano
- 25 Secondigliano
- 26 Scampia
- 27 San Pietro a Patierno
- 28 Ponticelli
- 29 Barra
- 30 San Giovanni a Teduccio



Porto, Zona Industriale, San Giuseppe, San Pietro a Patierno, Mercato, Miano, Piscinola, Pendino, Vicaria, Scampia, San Giovanni a Teduccio, Poggioreale, San Ferdinando

Chiaiano, Montecalvario, Bagnoli, Stella, Barra, Secondigliano, Posillipo, Ponticelli, Avvocata

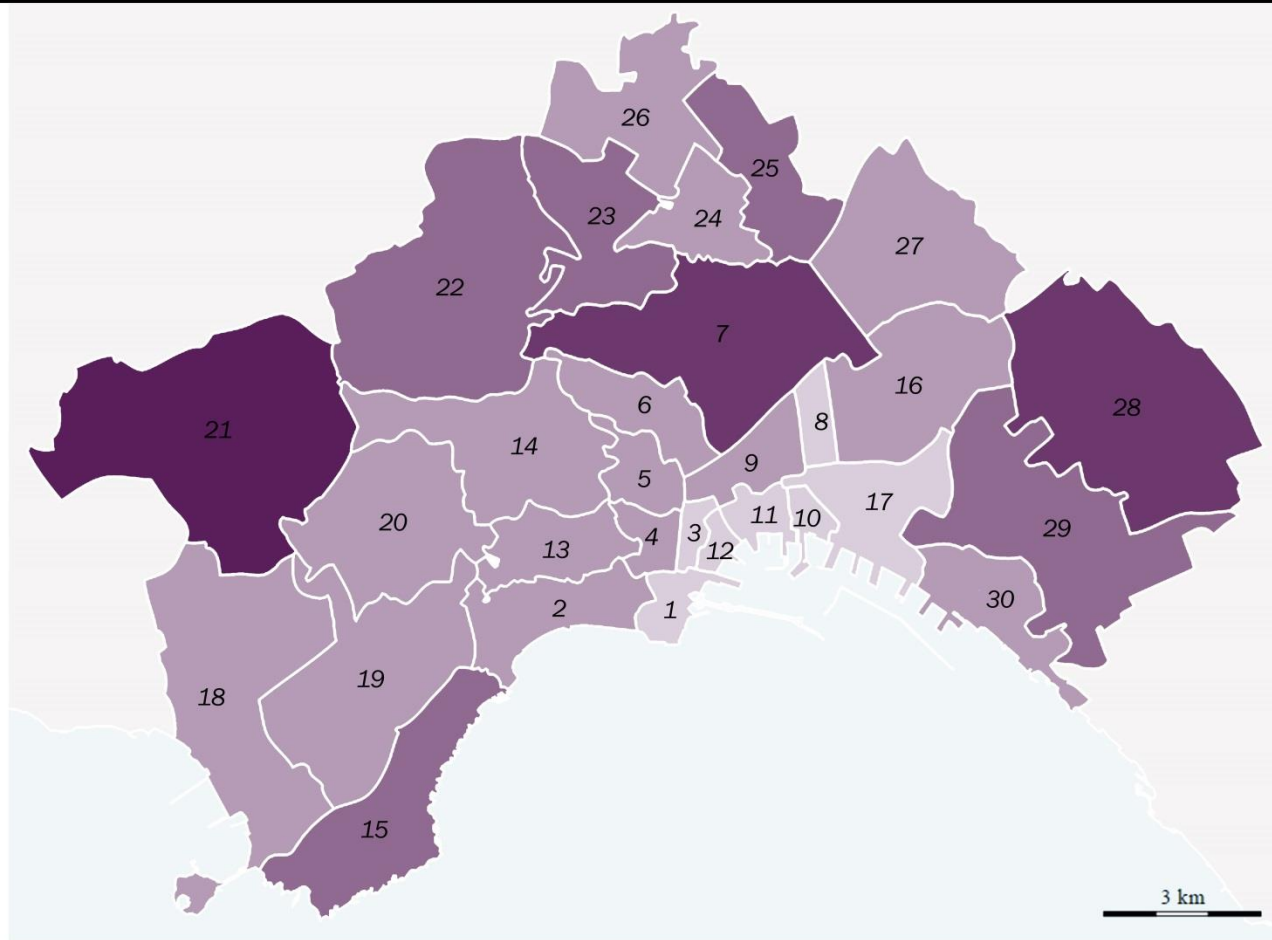
Soccavo, San Lorenzo, Chiaia, Pianura

Vomero, San Carlo all'Arena


Fuorigrotta, Arenella

Edifici e complessi di edifici - totale

Indicatori per aree subcomunali (E1) Napoli - ISTAT 2015



- 1 San Ferdinando
- 2 Chiaia
- 3 San Giuseppe
- 4 Montecalvario
- 5 Avvocata
- 6 Stella
- 7 San Carlo all'Arena
- 8 Vicaria
- 9 San Lorenzo
- 10 Mercato
- 11 Pendino
- 12 Porto
- 13 Vomero
- 14 Arenella
- 15 Posillipo
- 16 Poggioreale
- 17 Zona Industriale
- 18 Bagnoli
- 19 Fuorigrotta
- 20 Soccavo
- 21 Pianura
- 22 Chiaiano
- 23 Piscinola
- 24 Miano
- 25 Secondigliano
- 26 Scampia
- 27 San Pietro a Patierno
- 28 Ponticelli
- 29 Barra
- 30 San Giovanni a Teduccio



Mercato, San Giuseppe, Porto, Vicaria, San Ferdinando, Zona Industriale, Pendino

Montecalvario, Scampia, San Giovanni a Teduccio, Avvocata, San Pietro a Patierno, Vomero, Poggioreale, Miano, Stella, San Lorenzo, Chiaia, Bagnoli, Arenella, Soccavo, Fuorigrotta

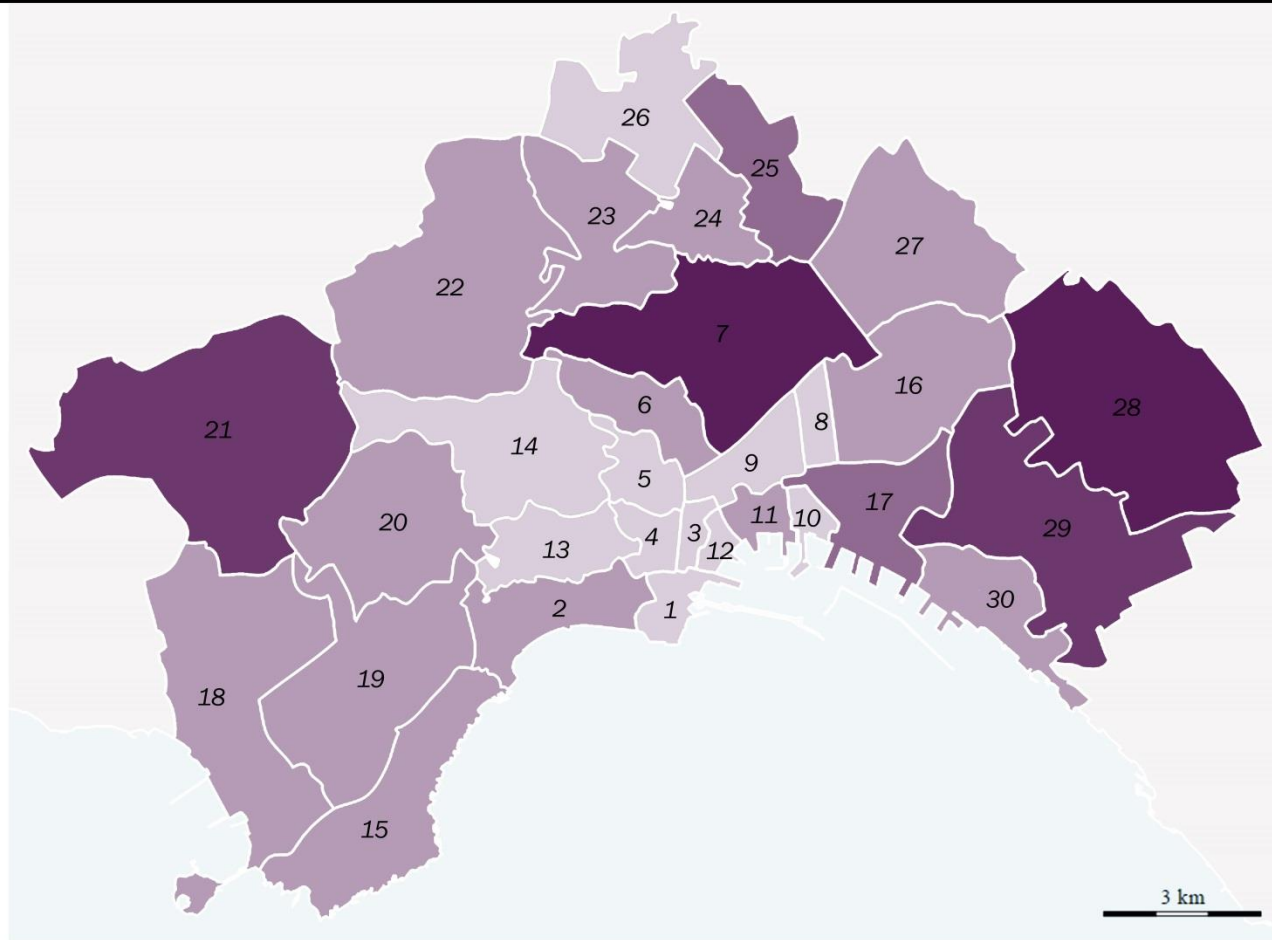
Piscinola, Posillipo, Secondigliano, Barra, Chiaiano

San Carlo all'Arena, Ponticelli


Pianura

Edifici e complessi di edifici (utilizzati) ad uso non residenziale

Indicatori per aree subcomunali (E4) Napoli - ISTAT 2015



- 1 San Ferdinando
- 2 Chiaia
- 3 San Giuseppe
- 4 Montecalvario
- 5 Avvocata
- 6 Stella
- 7 San Carlo all'Arena
- 8 Vicaria
- 9 San Lorenzo
- 10 Mercato
- 11 Pendino
- 12 Porto
- 13 Vomero
- 14 Arenella
- 15 Posillipo
- 16 Poggioreale
- 17 Zona Industriale
- 18 Bagnoli
- 19 Fuorigrotta
- 20 Soccavo
- 21 Pianura
- 22 Chiaiano
- 23 Piscinola
- 24 Miano
- 25 Secondigliano
- 26 Scampia
- 27 San Pietro a Patierno
- 28 Ponticelli
- 29 Barra
- 30 San Giovanni a Teduccio



Mercato, Porto, San Giuseppe, San Ferdinando, Vicaria, Scampia, Montecalvario, Vomero, San Lorenzo, Arenella, Avvocata

Piscinola, Soccavo, Stella, Pendino, San Pietro a Patierno, Chiaiano, Chiaia, Fuorigrotta, Bagnoli, Miano, San Giovanni a Teduccio, Posillipo Poggioreale

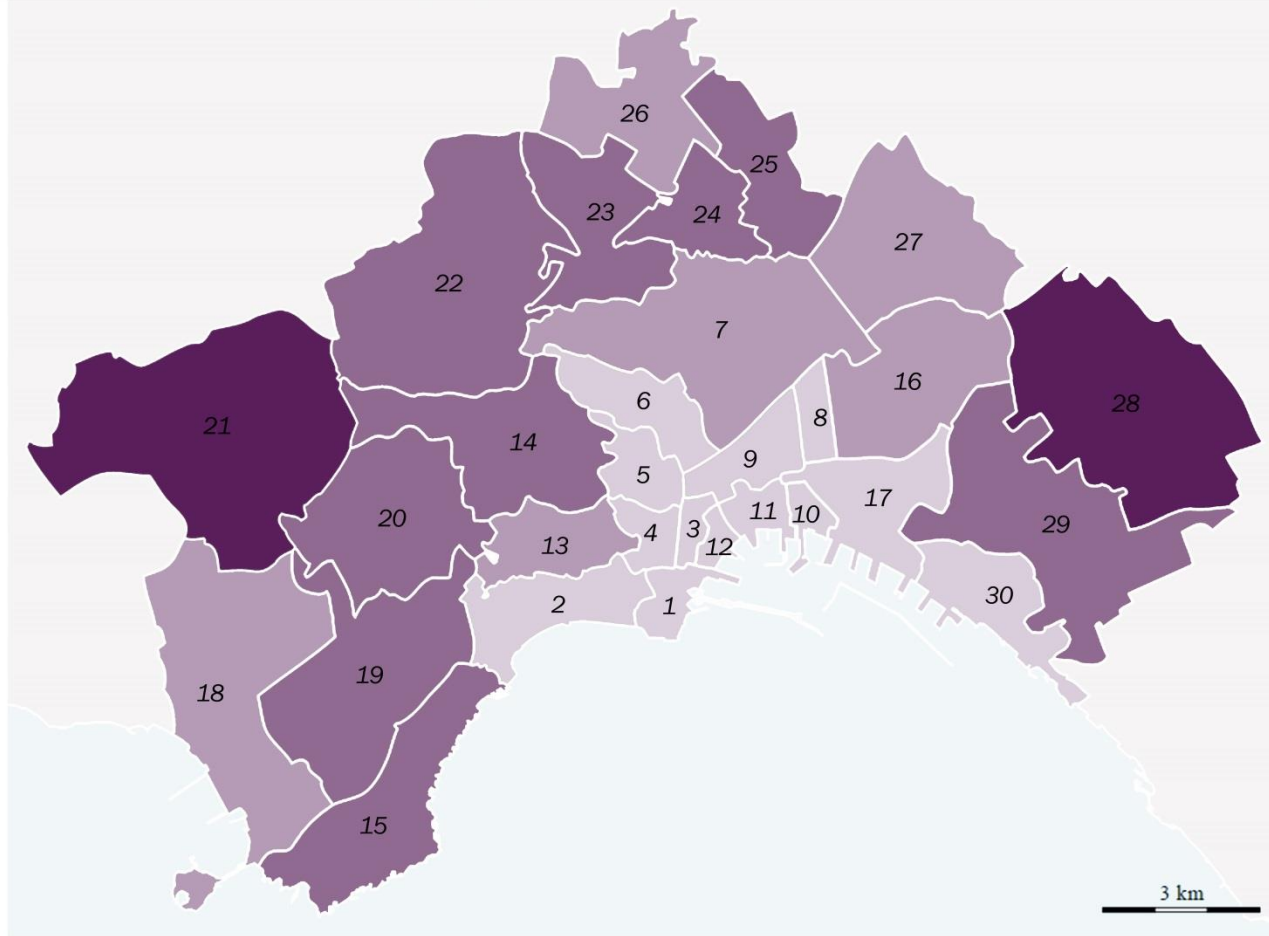
Secondigliano, Zona Industriale

Pianura, Barra

San Carlo all'Arena, Ponticelli

Edifici ad uso residenziale in calcestruzzo armato

Indicatori per aree subcomunali (E6) Napoli - ISTAT 2015



- 1 San Ferdinando
- 2 Chiaia
- 3 San Giuseppe
- 4 Montecalvario
- 5 Avvocata
- 6 Stella
- 7 San Carlo all'Arena
- 8 Vicaria
- 9 San Lorenzo
- 10 Mercato
- 11 Pendino
- 12 Porto
- 13 Vomero
- 14 Arenella
- 15 Posillipo
- 16 Poggioreale
- 17 Zona Industriale
- 18 Bagnoli
- 19 Fuorigrotta
- 20 Soccavo
- 21 Pianura
- 22 Chiaiano
- 23 Piscinola
- 24 Miano
- 25 Secondigliano
- 26 Scampia
- 27 San Pietro a Patierno
- 28 Ponticelli
- 29 Barra
- 30 San Giovanni a Teduccio



Pendino, Porto, Mercato, San Ferdinando, San Giuseppe, Vicaria, Zona Industriale, Montecalvario, San Lorenzo, Avvocata, Stella, San Giovanni a T., Chiaia)

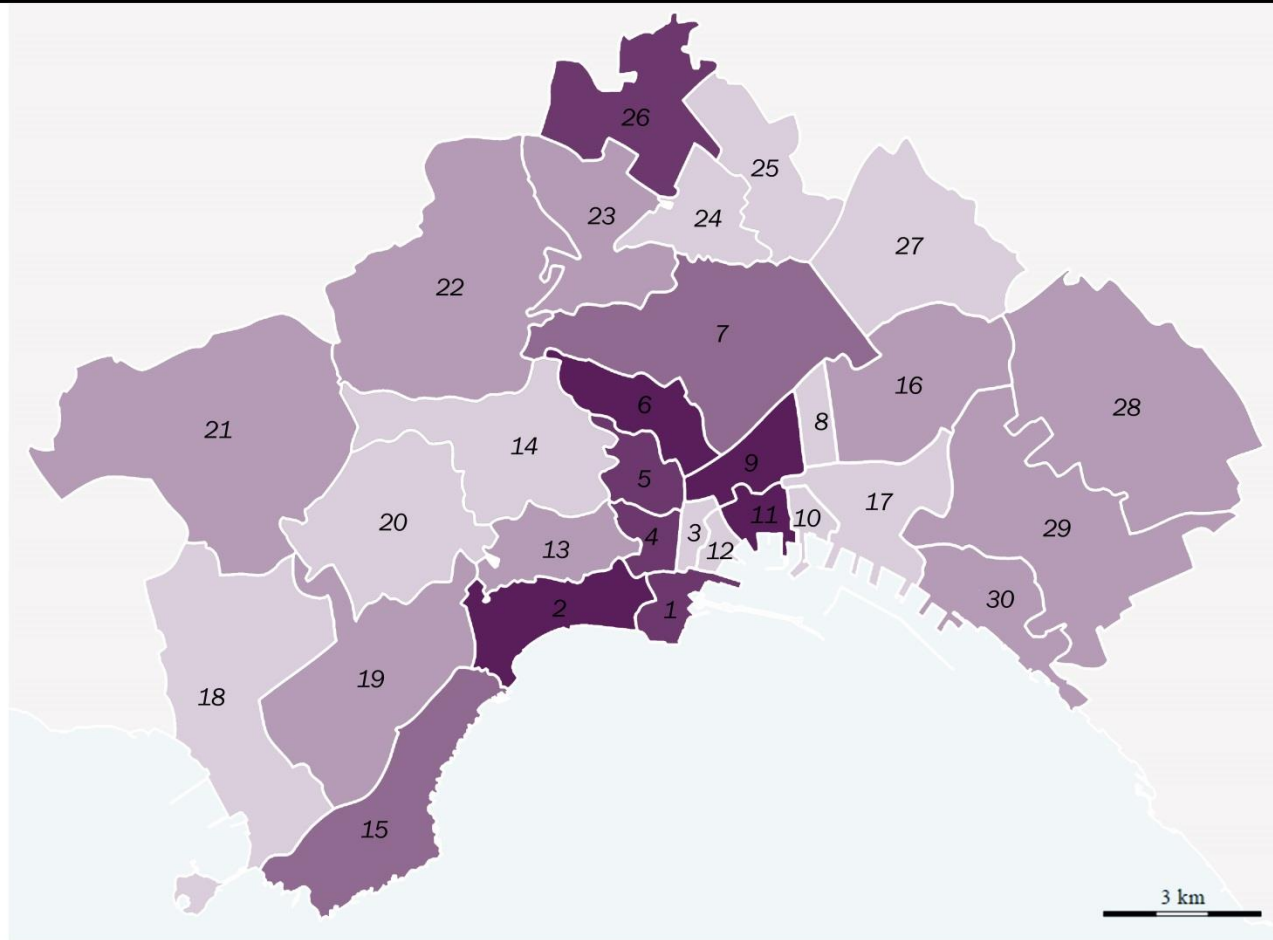
Poggioreale, Bagnoli, Scampia, San Pietro a Patierno San Carlo all'Arena, Vomero,

Miano, Soccavo, Secondigliano, Posillipo, Arenella, Chiaiano, Fuorigrotta, Piscinola, Barra


Pianura, Ponticelli

Edifici ad uso residenziale costruiti prima del 1919

Indicatori per aree subcomunali (E8) Napoli - ISTAT 2015



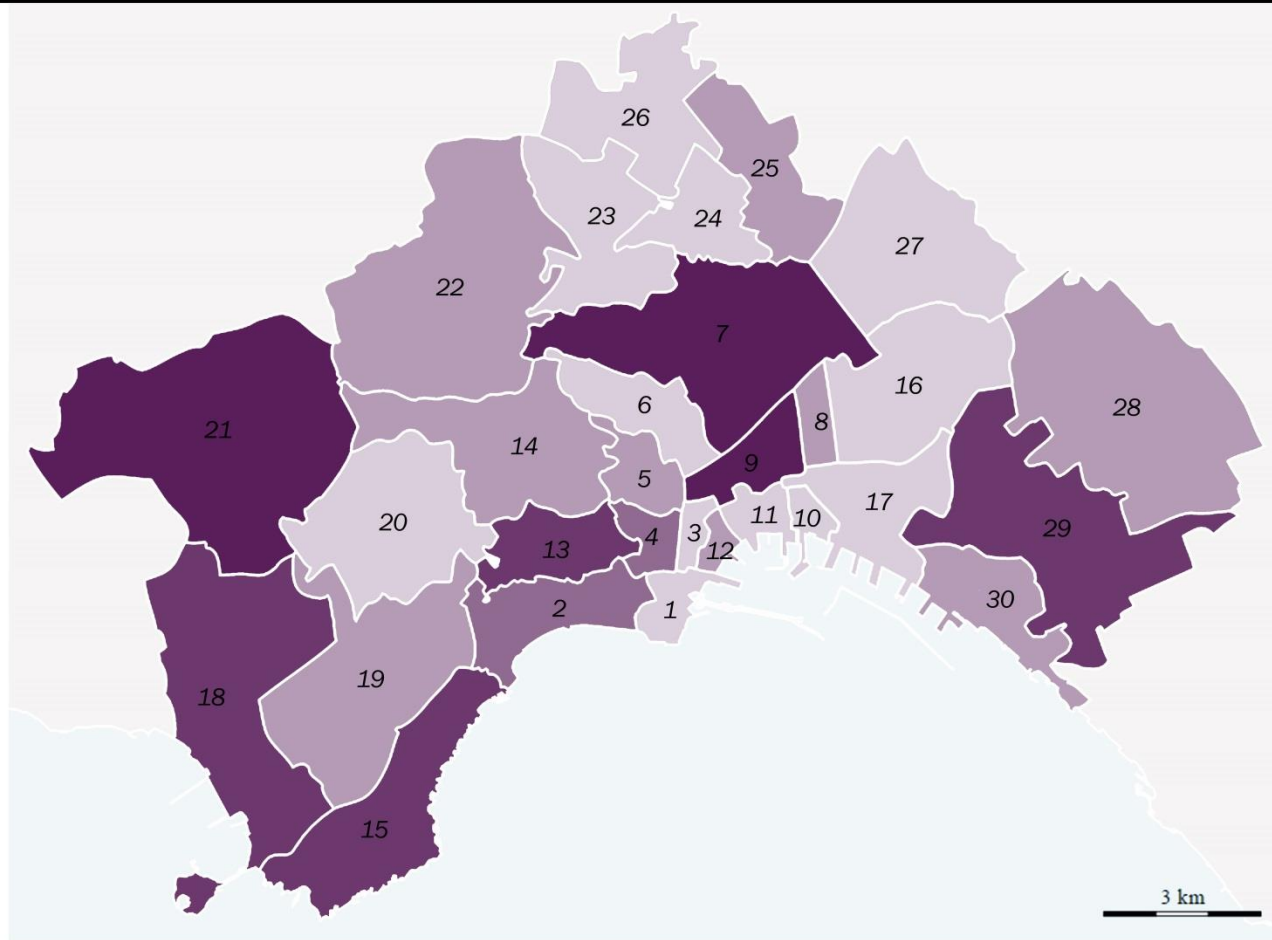
- 1 San Ferdinando
- 2 Chiaia
- 3 San Giuseppe
- 4 Montecalvario
- 5 Avvocata
- 6 Stella
- 7 San Carlo all'Arena
- 8 Vicaria
- 9 San Lorenzo
- 10 Mercato
- 11 Pendino
- 12 Porto
- 13 Vomero
- 14 Arenella
- 15 Posillipo
- 16 Poggioreale
- 17 Zona Industriale
- 18 Bagnoli
- 19 Fuorigrotta
- 20 Soccavo
- 21 Pianura
- 22 Chiaiano
- 23 Piscinola
- 24 Miano
- 25 Secondigliano
- 26 Scampia
- 27 San Pietro a Patierno
- 28 Ponticelli
- 29 Barra
- 30 San Giovanni a Teduccio




Vicaria, Zona Industriale, Mercato, San Pietro a Patierno, Arenella, San Giuseppe, Soccavo, Secondigliano, Miano, Porto, Bagnoli,
Vomero, Pianura, Chiaiano, Ponticelli, Fuorigrotta, Barra, San Giovanni a Teduccio, Piscinola, Poggioreale
San Carlo all'Arena, Posillipo
Avvocata, San Ferdinando, Scampia, Montecalvario
Chiaia, Pendino, Stella, San Lorenzo

Edifici ad uso residenziale costruiti dal 1919 al 1945

Indicatori per aree subcomunali (E9) Napoli - ISTAT 2015



- 1 San Ferdinando
- 2 Chiaia
- 3 San Giuseppe
- 4 Montecalvario
- 5 Avvocata
- 6 Stella
- 7 San Carlo all'Arena
- 8 Vicaria
- 9 San Lorenzo
- 10 Mercato
- 11 Pendino
- 12 Porto
- 13 Vomero
- 14 Arenella
- 15 Posillipo
- 16 Poggioreale
- 17 Zona Industriale
- 18 Bagnoli
- 19 Fuorigrotta
- 20 Soccavo
- 21 Pianura
- 22 Chiaiano
- 23 Piscinola
- 24 Miano
- 25 Secondigliano
- 26 Scampia
- 27 San Pietro a Patierno
- 28 Ponticelli
- 29 Barra
- 30 San Giovanni a Teduccio



0 - 100
Scampia, Miano, Pendino, Piscinola, San Pietro a Patierno, San Ferdinando, Soccavo, Stella, Zona Industriale, Mercato, Poggioreale, San Giuseppe

101 - 200
Chiaiano, Porto, Vicaria, Secondigliano, Arenella, Ponticelli, Fuorigrotta, Avvocata, San Giovanni a Teduccio

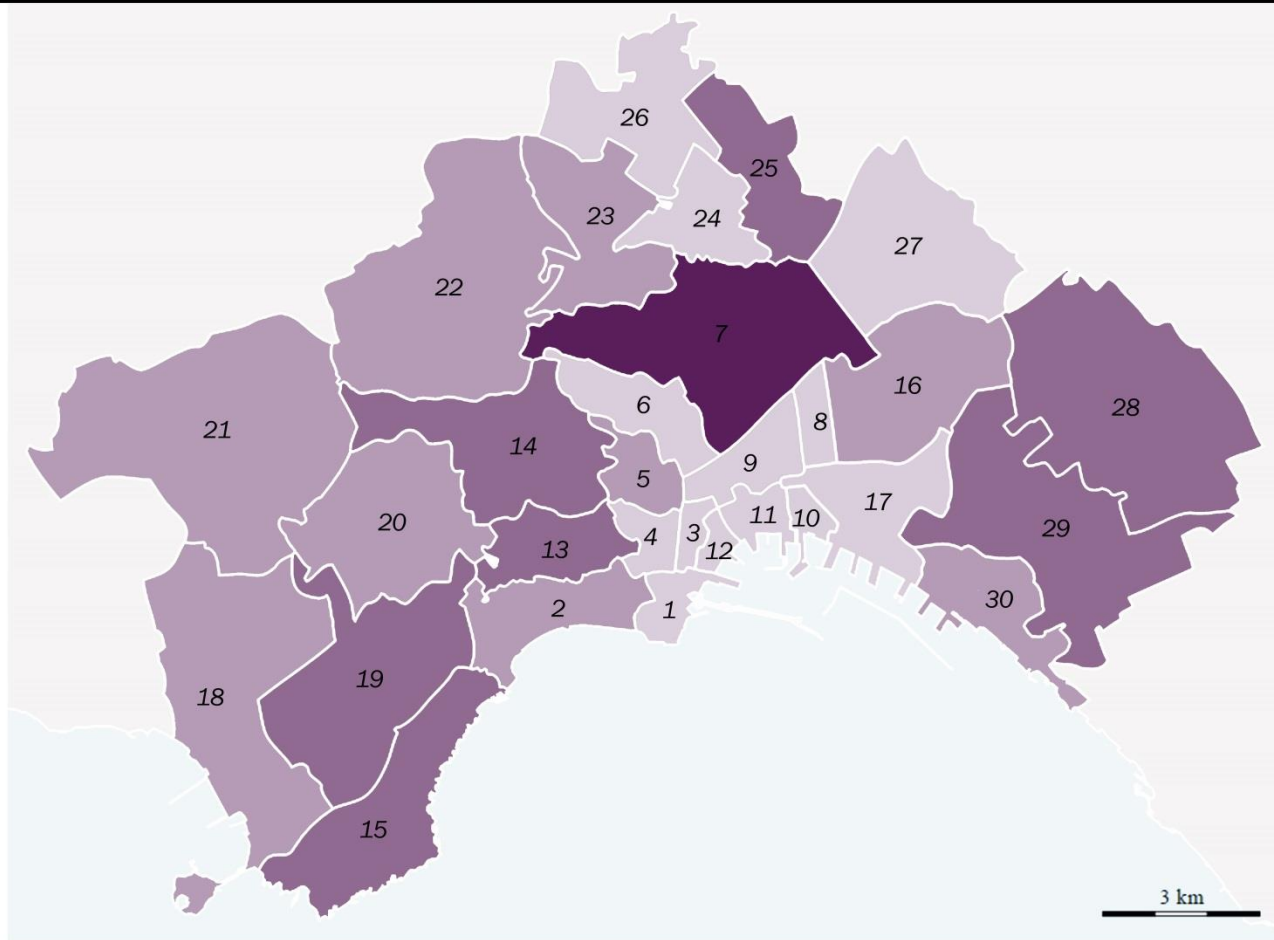
201 - 300
Montecalvario, Chiaia

301 - 400
Vomero, Posillipo, Bagnoli, Barra


401 - 500
San Carlo all'Arena, San Lorenzo, Pianura

Edifici ad uso residenziale costruiti dal 1946 al 1960

Indicatori per aree subcomunali (E10) Napoli - ISTAT 2015



- 1 San Ferdinando
- 2 Chiaia
- 3 San Giuseppe
- 4 Montecalvario
- 5 Avvocata
- 6 Stella
- 7 San Carlo all'Arena
- 8 Vicaria
- 9 San Lorenzo
- 10 Mercato
- 11 Pendino
- 12 Porto
- 13 Vomero
- 14 Arenella
- 15 Posillipo
- 16 Poggioreale
- 17 Zona Industriale
- 18 Bagnoli
- 19 Fuorigrotta
- 20 Soccavo
- 21 Pianura
- 22 Chiaiano
- 23 Piscinola
- 24 Miano
- 25 Secondigliano
- 26 Scampia
- 27 San Pietro a Patierno
- 28 Ponticelli
- 29 Barra
- 30 San Giovanni a Teduccio

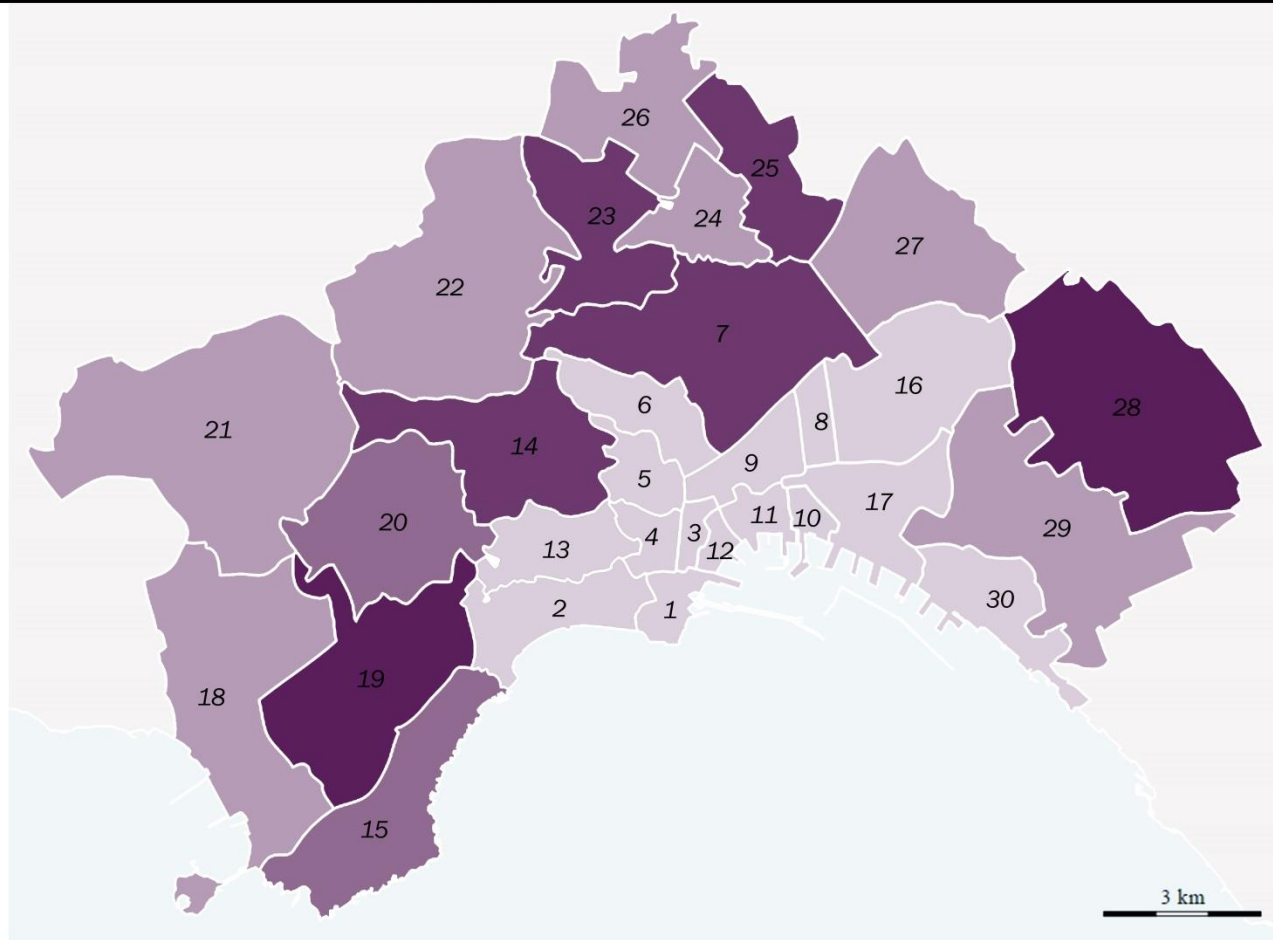


0 - 180
 181 - 360
 361 - 540
 541 - 720
 721 - 900


Mercato, Pendino, Porto, Scampia, San Giuseppe, Vicaria, San Ferdinando, Zona Industriale, Montecalvario, San Lorenzo, Stella, Miano, San Pietro a Patierno
 Avvocata, San Giovanni a Teduccio, Pianura, Poggioreale, Piscinola, Chiaia, Soccavo, Chiaiano, Bagnoli
 Posillipo, Barra, Arenella, Fuorigrotta, Ponticelli, Secondigliano, Vomero
 San Carlo all'Arena

Edifici ad uso residenziale costruiti dal 1961 al 1970

Indicatori per aree subcomunali (E11) Napoli - ISTAT 2015



- 1 San Ferdinando
- 2 Chiaia
- 3 San Giuseppe
- 4 Montecalvario
- 5 Avvocata
- 6 Stella
- 7 San Carlo all'Arena
- 8 Vicaria
- 9 San Lorenzo
- 10 Mercato
- 11 Pendino
- 12 Porto
- 13 Vomero
- 14 Arenella
- 15 Posillipo
- 16 Poggioreale
- 17 Zona Industriale
- 18 Bagnoli
- 19 Fuorigrotta
- 20 Soccavo
- 21 Pianura
- 22 Chiaiano
- 23 Piscinola
- 24 Miano
- 25 Secondigliano
- 26 Scampia
- 27 San Pietro a Patierno
- 28 Ponticelli
- 29 Barra
- 30 San Giovanni a Teduccio



Mercato, Pendino, Porto, San Giuseppe, San Ferdinando, Zona Industriale, Montecalvario, San Lorenzo, Vicaria, San Giovanni a Teduccio, Poggioreale, Avvocata, Chiaia, Stella, Vomero,

Scampia, Bagnoli, Pianura, San Pietro a Patierno, Miano, Chiaiano, Barra

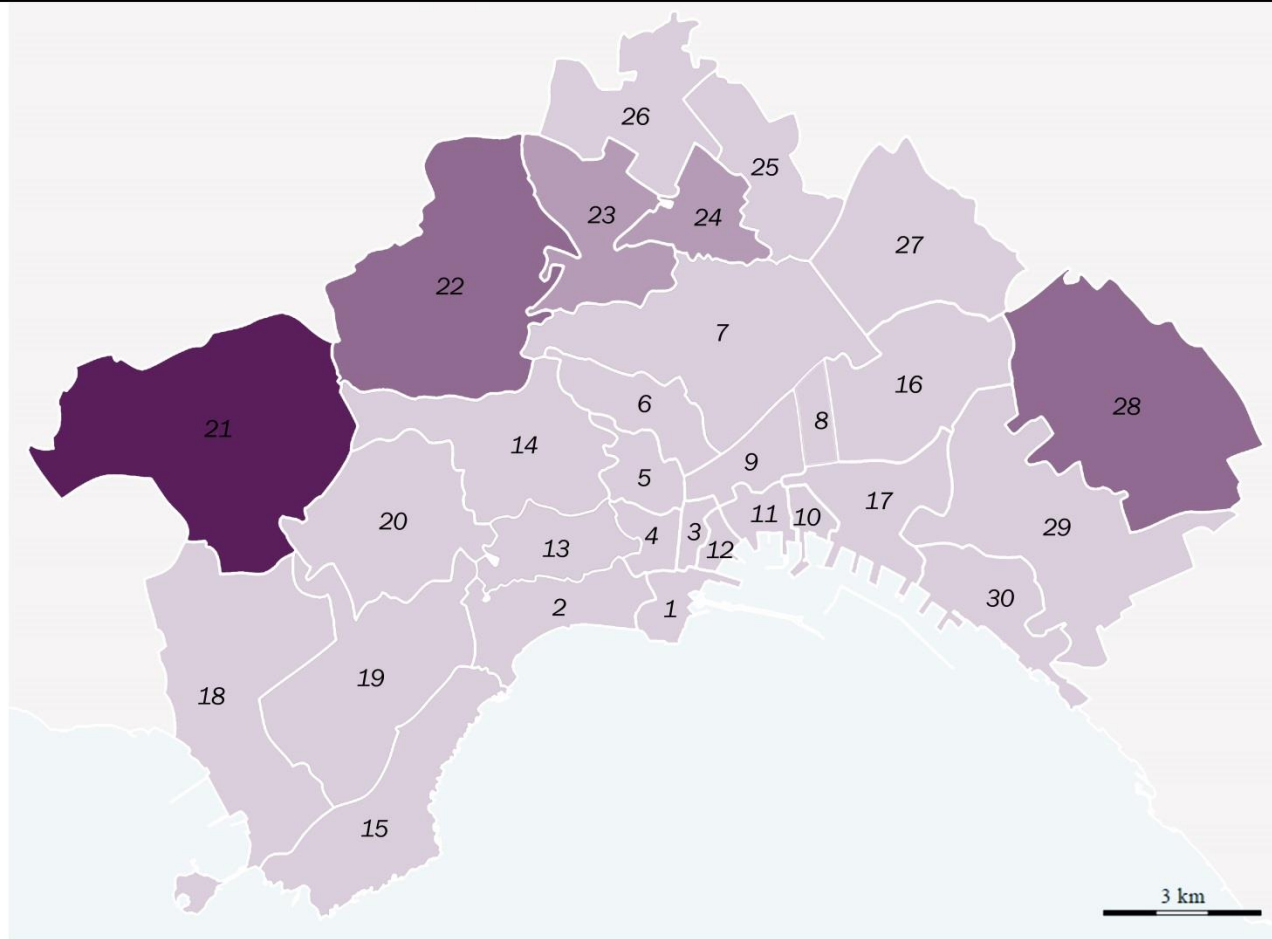
Soccavo, Posillipo

Piscinola, San Carlo all'Arena, Secondigliano, Arenella

Fuorigrotta, Ponticelli

Edifici ad uso residenziale costruiti dal 1971 al 1980

Indicatori per aree subcomunali (E12) Napoli - ISTAT 2015



- 1 San Ferdinando
- 2 Chiaia
- 3 San Giuseppe
- 4 Montecalvario
- 5 Avvocata
- 6 Stella
- 7 San Carlo all'Arena
- 8 Vicaria
- 9 San Lorenzo
- 10 Mercato
- 11 Pendino
- 12 Porto
- 13 Vomero
- 14 Arenella
- 15 Posillipo
- 16 Poggioreale
- 17 Zona Industriale
- 18 Bagnoli
- 19 Fuorigrotta
- 20 Soccavo
- 21 Pianura
- 22 Chiaiano
- 23 Piscinola
- 24 Miano
- 25 Secondigliano
- 26 Scampia
- 27 San Pietro a Patierno
- 28 Ponticelli
- 29 Barra
- 30 San Giovanni a Teduccio



San Ferdinando, San Giuseppe, Vicaria, Mercato, Pendino, Porto, Montecalvario, Stella, Zona Industriale, San Lorenzo, Vomero, San Giovanni a Teduccio, Chiaia, Avvocata, Poggioreale, Fuorigrotta, Scampia, San Carlo all'Arena, Posillipo, Arenella, Bagnoli, San Pietro a Patierno, Secondigliano, Barra, Soccavo

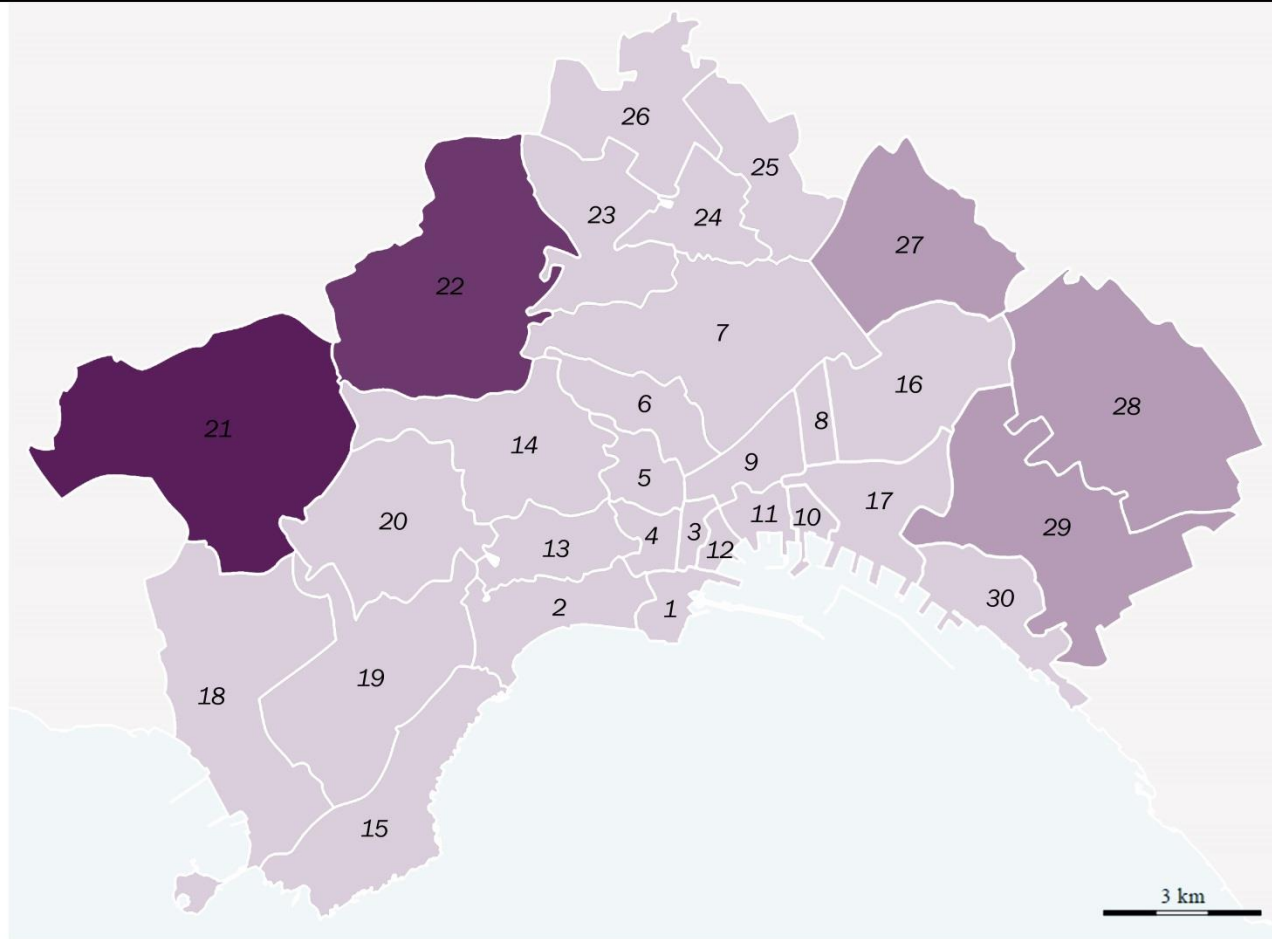
Piscinola, Miano

Ponticelli, Chiaiano


Pianura

Edifici ad uso residenziale costruiti dal 1981 al 1990

Indicatori per aree subcomunali (E13) Napoli - ISTAT 2015



- 1 San Ferdinando
- 2 Chiaia
- 3 San Giuseppe
- 4 Montecalvario
- 5 Avvocata
- 6 Stella
- 7 San Carlo all'Arena
- 8 Vicaria
- 9 San Lorenzo
- 10 Mercato
- 11 Pendino
- 12 Porto
- 13 Vomero
- 14 Arenella
- 15 Posillipo
- 16 Poggioreale
- 17 Zona Industriale
- 18 Bagnoli
- 19 Fuorigrotta
- 20 Soccavo
- 21 Pianura
- 22 Chiaiano
- 23 Piscinola
- 24 Miano
- 25 Secondigliano
- 26 Scampia
- 27 San Pietro a Patierno
- 28 Ponticelli
- 29 Barra
- 30 San Giovanni a Teduccio



San Ferdinando, San Giuseppe, Mercato, Pendino, Porto, Vomero, Zona Industriale, Avvocata, San Lorenzo, Montecalvario, Vicaria, Chiaia, Stella, Posillipo, Fuorigrotta, San Carlo all'Arena, Poggioreale, San Giovanni a Teduccio, Arenella, Secondigliano, Bagnoli, Miano, Piscinola, Soccavo, Scampia

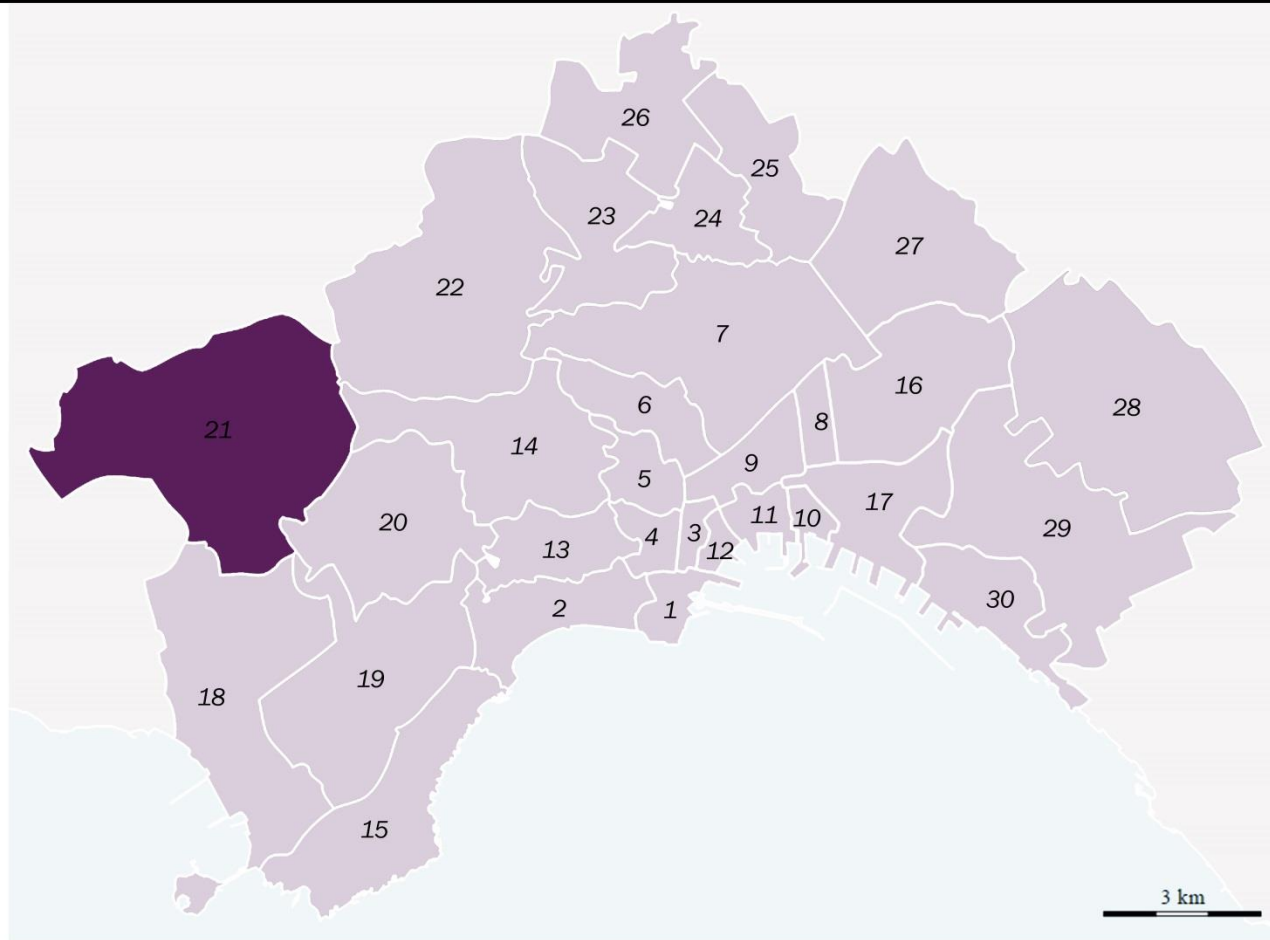
Barra, San Pietro a Patierno, Ponticelli

Chiaiano

Pianura

Edifici ad uso residenziale costruiti dal 1991 al 2000


Indicatori per aree subcomunali (E14) Napoli - ISTAT 2015



- 1 San Ferdinando
- 2 Chiaia
- 3 San Giuseppe
- 4 Montecalvario
- 5 Avvocata
- 6 Stella
- 7 San Carlo all'Arena
- 8 Vicaria
- 9 San Lorenzo
- 10 Mercato
- 11 Pendino
- 12 Porto
- 13 Vomero
- 14 Arenella
- 15 Posillipo
- 16 Poggioreale
- 17 Zona Industriale
- 18 Bagnoli
- 19 Fuorigrotta
- 20 Soccavo
- 21 Pianura
- 22 Chiaiano
- 23 Piscinola
- 24 Miano
- 25 Secondigliano
- 26 Scampia
- 27 San Pietro a Patierno
- 28 Ponticelli
- 29 Barra
- 30 San Giovanni a Teduccio

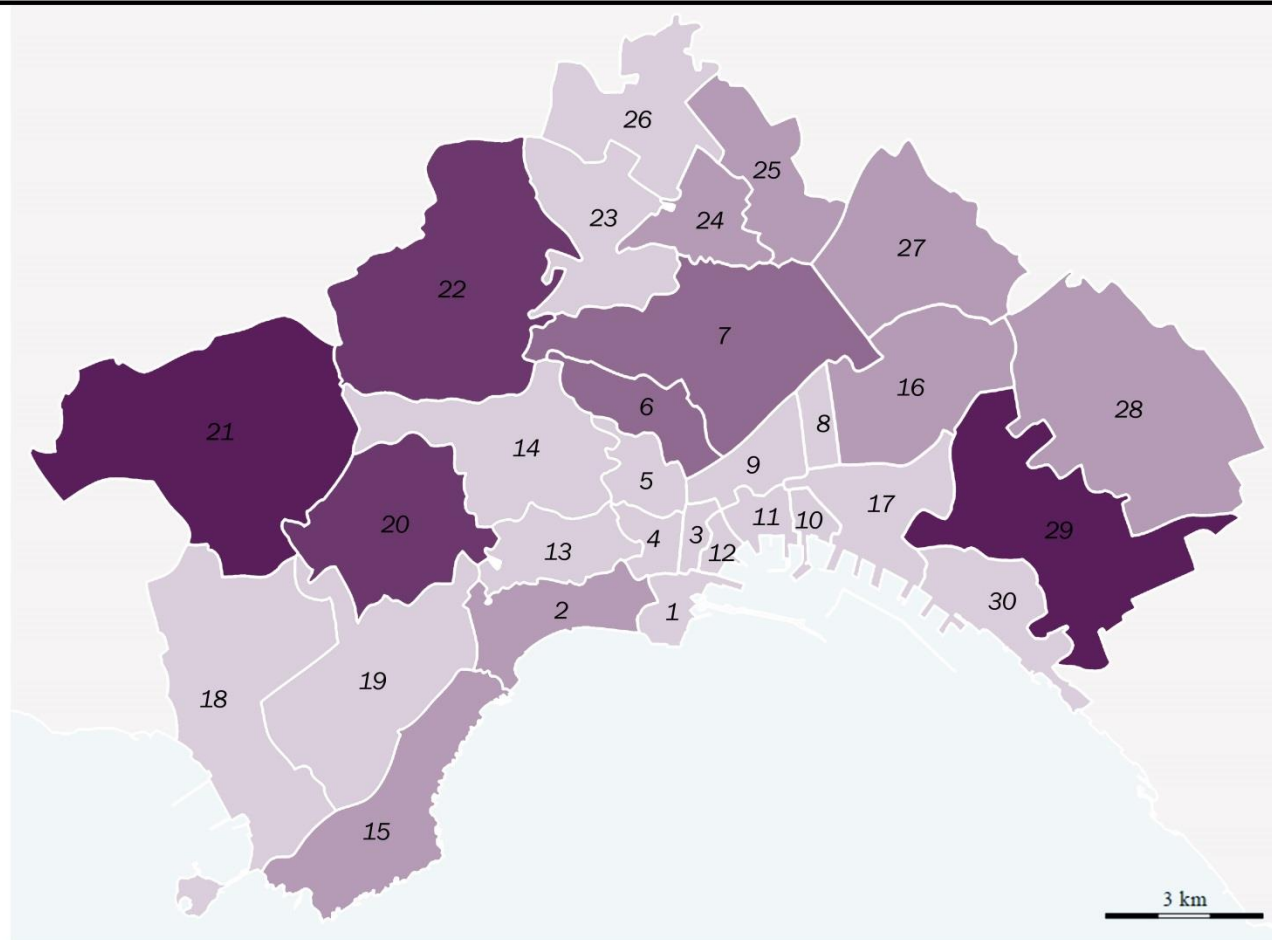
San Ferdinando, San Giuseppe, Montecalvario, San Carlo all'Arena, Vicaria, Mercato, Pendino, Porto, Zona Industriale, Vomero, Miano, Chiaia, San Lorenzo, San Giovanni a Teduccio, Bagnoli, Fuorigrotta, Arenella, Poggioreale, Avvocata, Posillipo, Secondigliano, Stella, Barra, Piscinola, Scampia, Ponticelli, Soccavo, San Pietro a Patierno, Chiaiano

Pianura




Edifici ad uso residenziale costruiti dal 2001 al 2005

Indicatori per aree subcomunali (E15) Napoli - ISTAT 2015



- 1 San Ferdinando
- 2 Chiaia
- 3 San Giuseppe
- 4 Montecalvario
- 5 Avvocata
- 6 Stella
- 7 San Carlo all'Arena
- 8 Vicaria
- 9 San Lorenzo
- 10 Mercato
- 11 Pendino
- 12 Porto
- 13 Vomero
- 14 Arenella
- 15 Posillipo
- 16 Poggioreale
- 17 Zona Industriale
- 18 Bagnoli
- 19 Fuorigrotta
- 20 Soccavo
- 21 Pianura
- 22 Chiaiano
- 23 Piscinola
- 24 Miano
- 25 Secondigliano
- 26 Scampia
- 27 San Pietro a Patierno
- 28 Ponticelli
- 29 Barra
- 30 San Giovanni a Teduccio



0 - 13

14 - 26

27 - 39

40 - 52

53 - 65

Montecalvario, Vicaria, Porto, San Ferdinando, San Giuseppe, Mercato, San Lorenzo, Pendino, Piscinola, San Giovanni a Teduccio, Zona Industriale, Avvocata, Scampia, Vomero, Fuorigrotta, Arenella, Bagnoli

Miano, Chiaia, Poggioreale, Posillipo, San Pietro a Patierno, Secondigliano, Ponticelli

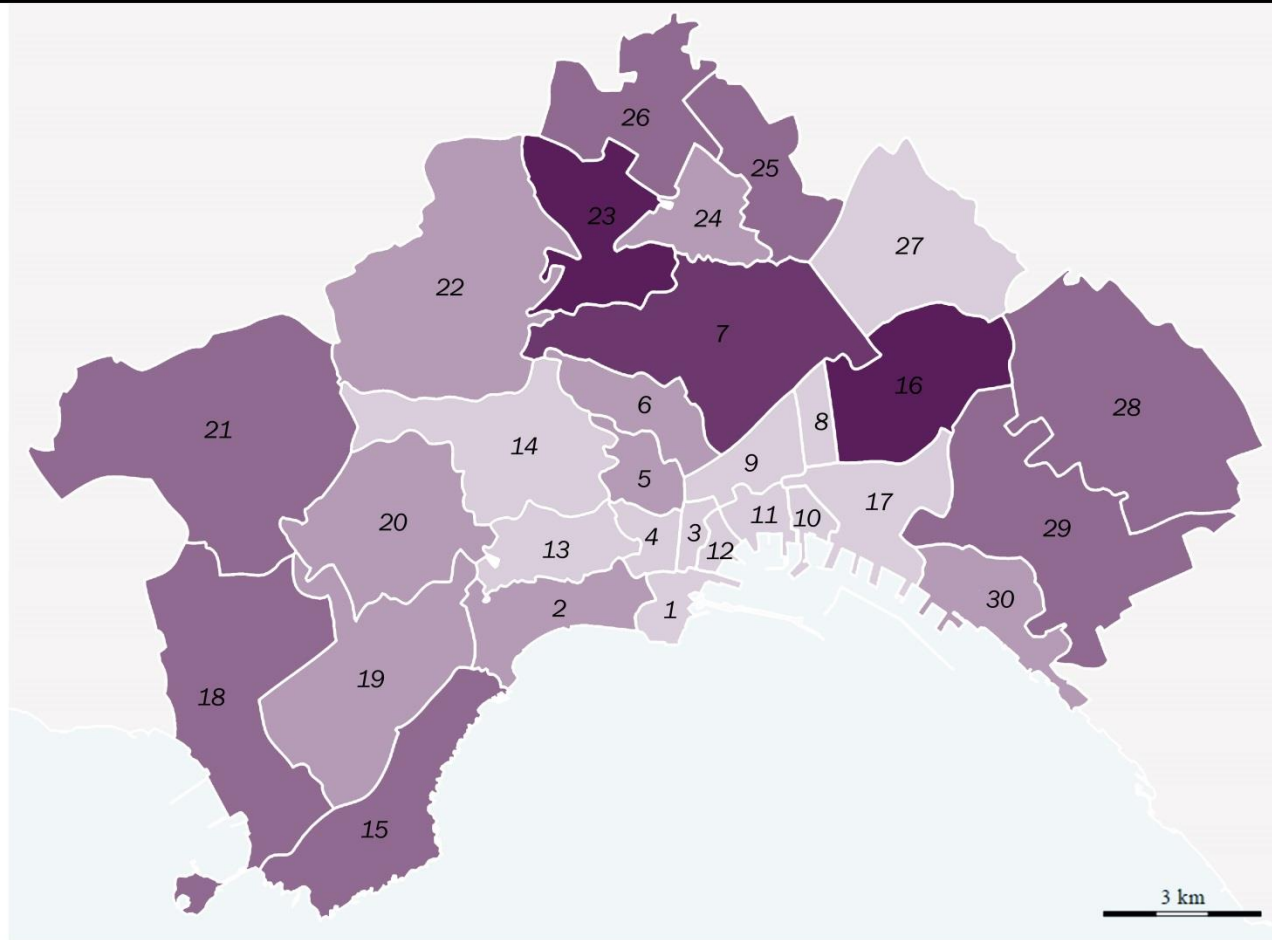
San Carlo all'Arena, Stella

Soccavo, Chiaiano


Pianura, Barra

Edifici ad uso residenziale costruiti dopo il 2005

Indicatori per aree subcomunali (E16) Napoli - ISTAT 2015



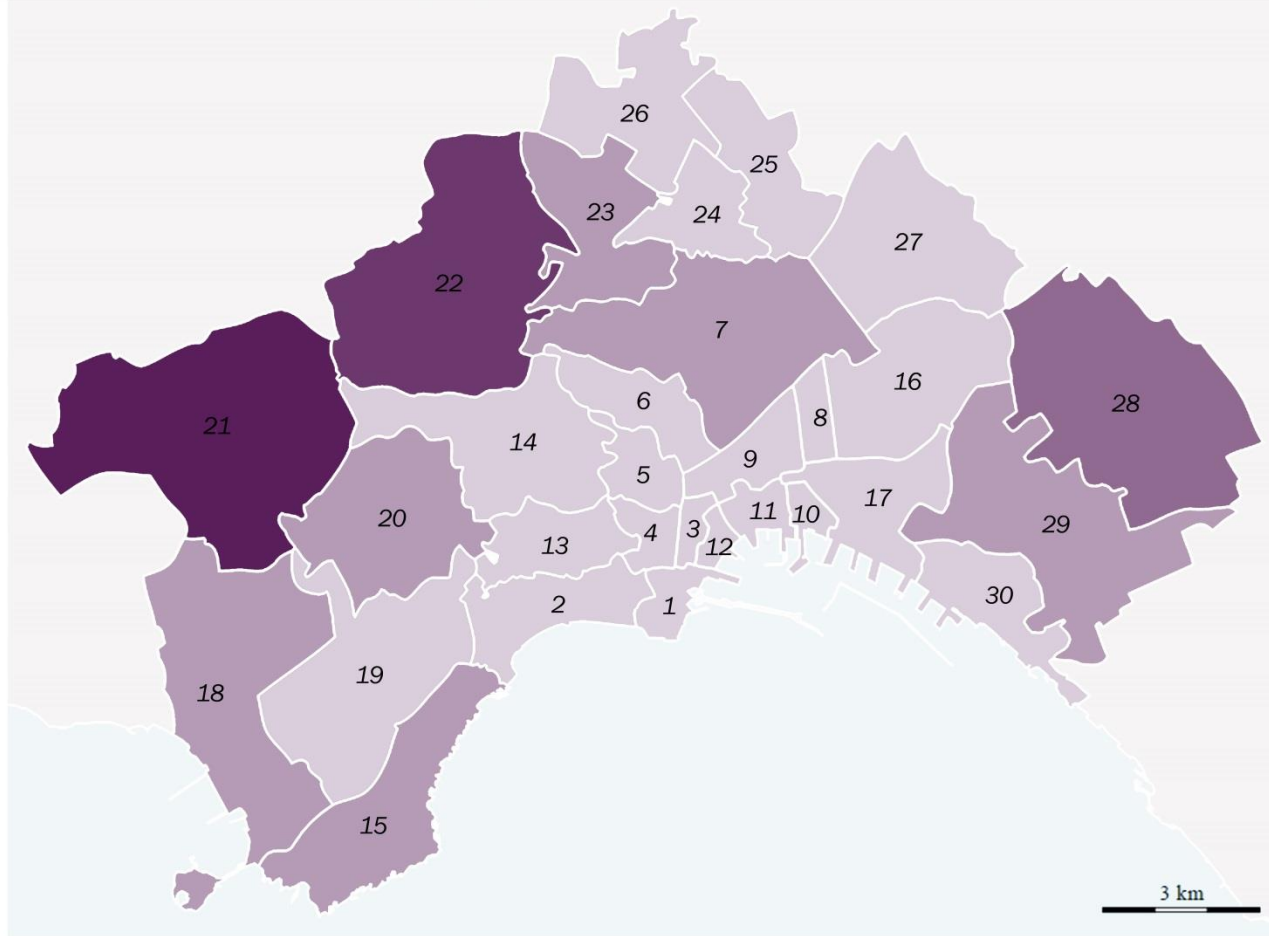
- 1 San Ferdinando
- 2 Chiaia
- 3 San Giuseppe
- 4 Montecalvario
- 5 Avvocata
- 6 Stella
- 7 San Carlo all'Arena
- 8 Vicaria
- 9 San Lorenzo
- 10 Mercato
- 11 Pendino
- 12 Porto
- 13 Vomero
- 14 Arenella
- 15 Posillipo
- 16 Poggioreale
- 17 Zona Industriale
- 18 Bagnoli
- 19 Fuorigrotta
- 20 Soccavo
- 21 Pianura
- 22 Chiaiano
- 23 Piscinola
- 24 Miano
- 25 Secondigliano
- 26 Scampia
- 27 San Pietro a Patierno
- 28 Ponticelli
- 29 Barra
- 30 San Giovanni a Teduccio




- | | |
|-----------|---|
| 0 - 40 | Porto, Pendino, Montecalvario, San Ferdinando, San Giuseppe, Vicaria, Mercato, Zona Industriale, San Lorenzo, Vomero, Arenella, San Pietro a Patierno |
| 41 - 80 | San Giovanni a Teduccio, Fuorigrotta, Chiaia, Avvocata, Chiaiano, Miano, Soccavo, Stella |
| 81 - 120 | Scampia, Secondigliano, Bagnoli, Ponticelli, Posillipo, Barra, Pianura |
| 121 - 160 | San Carlo all'Arena |
| 161 - 200 | Piscinola, Poggioreale |

Edifici ad uso residenziale con un interno

Indicatori per aree subcomunali (E21) Napoli - ISTAT 2015



- 1 San Ferdinando
- 2 Chiaia
- 3 San Giuseppe
- 4 Montecalvario
- 5 Avvocata
- 6 Stella
- 7 San Carlo all'Arena
- 8 Vicaria
- 9 San Lorenzo
- 10 Mercato
- 11 Pendino
- 12 Porto
- 13 Vomero
- 14 Arenella
- 15 Posillipo
- 16 Poggioreale
- 17 Zona Industriale
- 18 Bagnoli
- 19 Fuorigrotta
- 20 Soccavo
- 21 Pianura
- 22 Chiaiano
- 23 Piscinola
- 24 Miano
- 25 Secondigliano
- 26 Scampia
- 27 San Pietro a Patierno
- 28 Ponticelli
- 29 Barra
- 30 San Giovanni a Teduccio



Vicaria, Mercato, San Giuseppe, Porto, San Ferdinando, Zona Industriale, Montecalvario, San Lorenzo, Pendino, Poggioreale, Scampia, Avvocata, Vomero, San Giovanni a Teduccio, Chiaia, Stella, San Pietro a Patierno, Miano, Arenella Fuorigrotta, Secondigliano

Piscinola, Bagnoli, Soccavo, San Carlo all'Arena, Posillipo, Barra

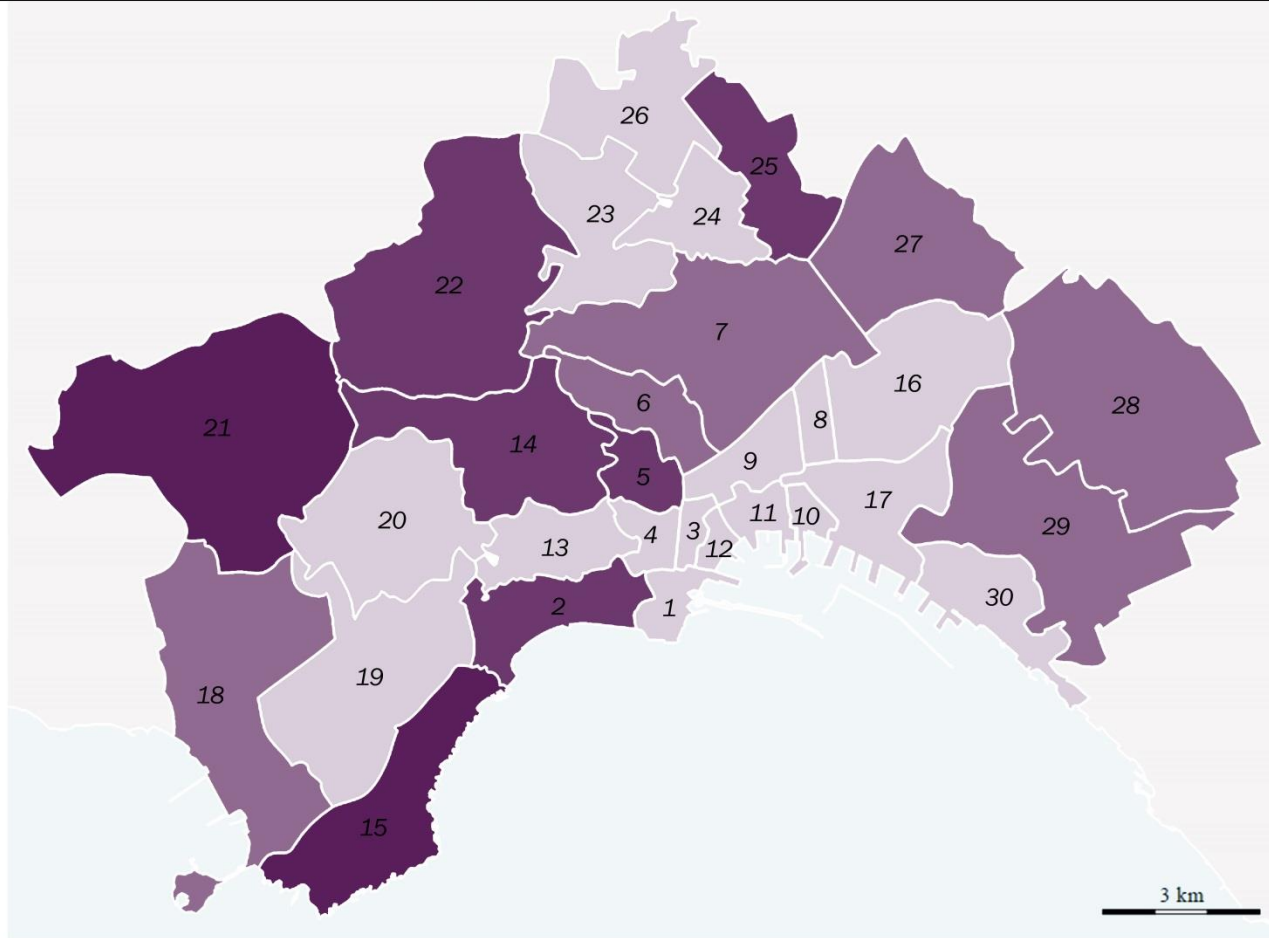
Ponticelli

Chiaiano


Pianura

Edifici ad uso residenziale con stato di conservazione ottimo

Indicatori per aree subcomunali (E28) Napoli - ISTAT 2015



- 1 San Ferdinando
- 2 Chiaia
- 3 San Giuseppe
- 4 Montecalvario
- 5 Avvocata
- 6 Stella
- 7 San Carlo all'Arena
- 8 Vicaria
- 9 San Lorenzo
- 10 Mercato
- 11 Pendino
- 12 Porto
- 13 Vomero
- 14 Arenella
- 15 Posillipo
- 16 Poggioreale
- 17 Zona Industriale
- 18 Bagnoli
- 19 Fuorigrotta
- 20 Soccavo
- 21 Pianura
- 22 Chiaiano
- 23 Piscinola
- 24 Miano
- 25 Secondigliano
- 26 Scampia
- 27 San Pietro a Patierno
- 28 Ponticelli
- 29 Barra
- 30 San Giovanni a Teduccio



Scampia, Mercato, San Giuseppe, Porto, Vicaria, Montecalvario, Zona Industriale, Pendino, Piscinola, San Giovanni a Teduccio, San Lorenzo, Soccavo, Poggioreale, Miano, San Ferdinando, Vomero, Fuorigrotta

Bagnoli, Barra, Stella, San Carlo all'Arena, Ponticelli, San Pietro a Patierno

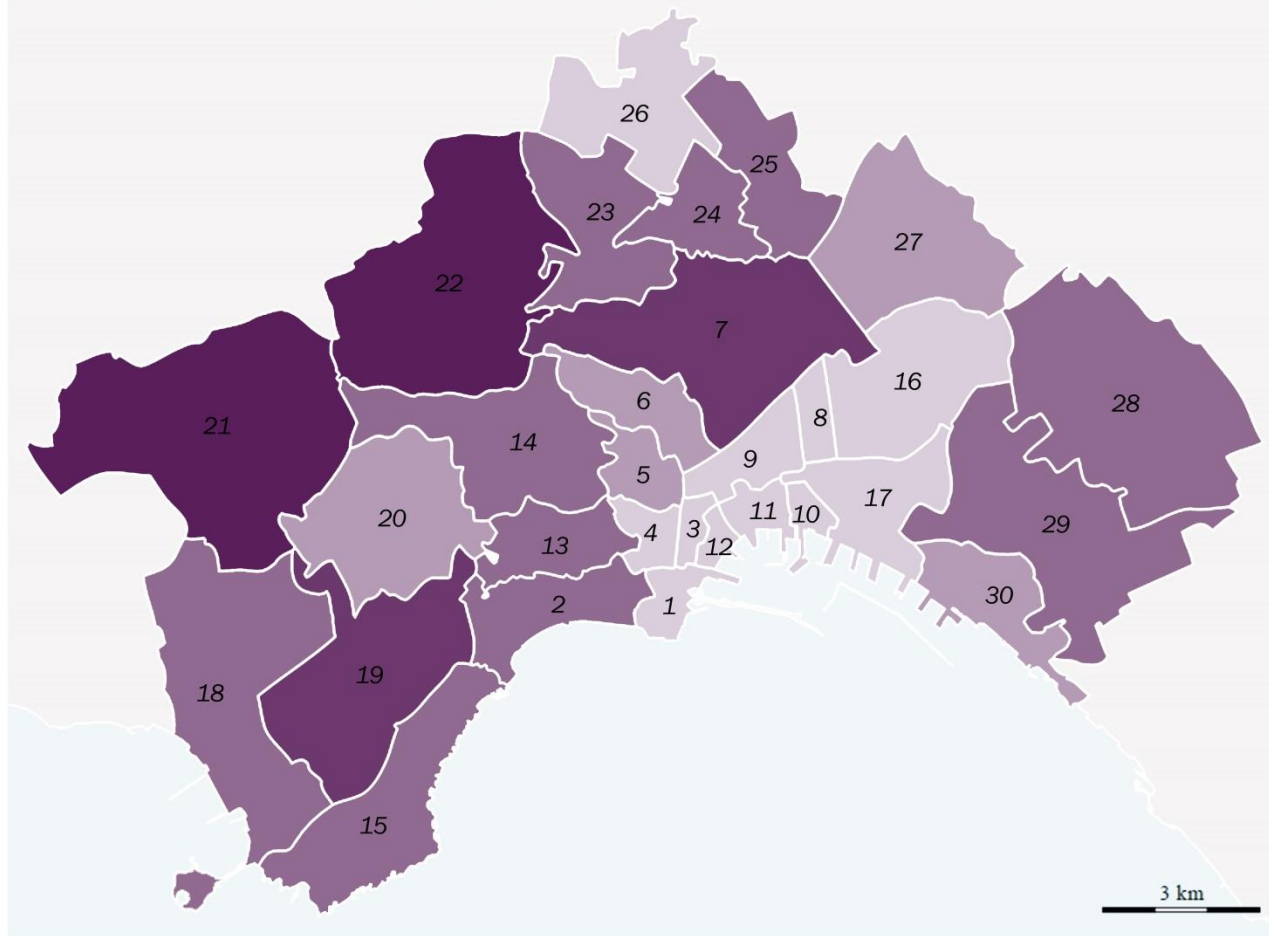
Avvocata, Arenella, Chiaiano, Secondigliano, Chiaia

Posillipo


Pianura

Edifici ad uso residenziale con stato di conservazione buono

Indicatori per aree subcomunali (E29) Napoli - ISTAT 2015



- 1 San Ferdinando
- 2 Chiaia
- 3 San Giuseppe
- 4 Montecalvario
- 5 Avvocata
- 6 Stella
- 7 San Carlo all'Arena
- 8 Vicaria
- 9 San Lorenzo
- 10 Mercato
- 11 Pendino
- 12 Porto
- 13 Vomero
- 14 Arenella
- 15 Posillipo
- 16 Poggioreale
- 17 Zona Industriale
- 18 Bagnoli
- 19 Fuorigrotta
- 20 Soccavo
- 21 Pianura
- 22 Chiaiano
- 23 Piscinola
- 24 Miano
- 25 Secondigliano
- 26 Scampia
- 27 San Pietro a Patierno
- 28 Ponticelli
- 29 Barra
- 30 San Giovanni a Teduccio



San Giuseppe, Mercato, Zona Industriale, Porto, Vicaria, Montecalvario, Pendino, San Ferdinando, Scampia, Poggioreale, San Lorenzo

San Giovanni a Teduccio, Avvocata, San Pietro a Patierno, Stella, Soccavo

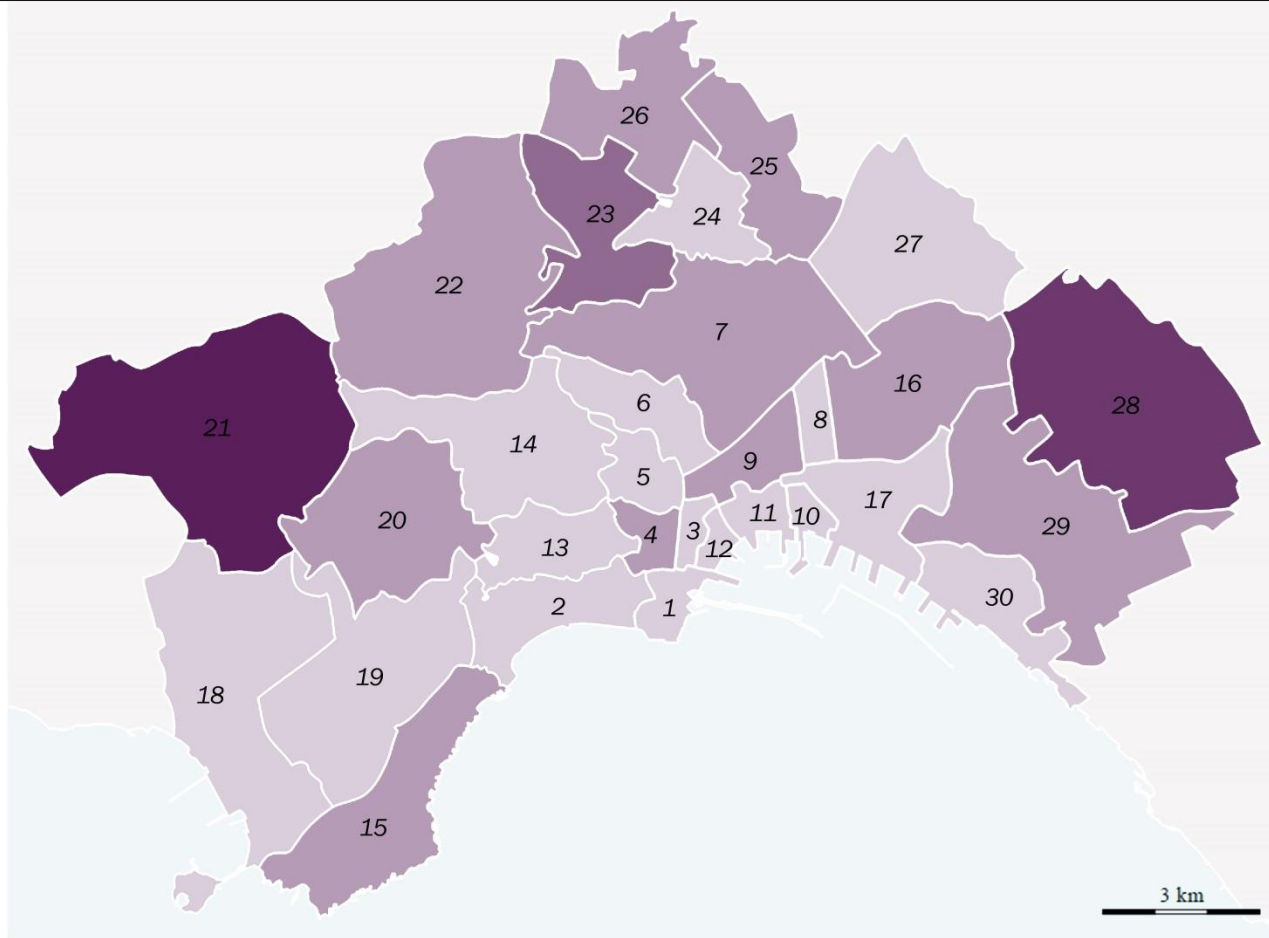
Bagnoli, Piscinola, Posillipo, Vomero, Secondigliano, Chiaia, Miano, Arenella, Barra, Ponticelli

Fuorigrotta, San Carlo all'Arena


Chiaiano, Pianura

Edifici ad uso residenziale con stato di conservazione mediocre

Indicatori per aree subcomunali (E30) Napoli - ISTAT 2015



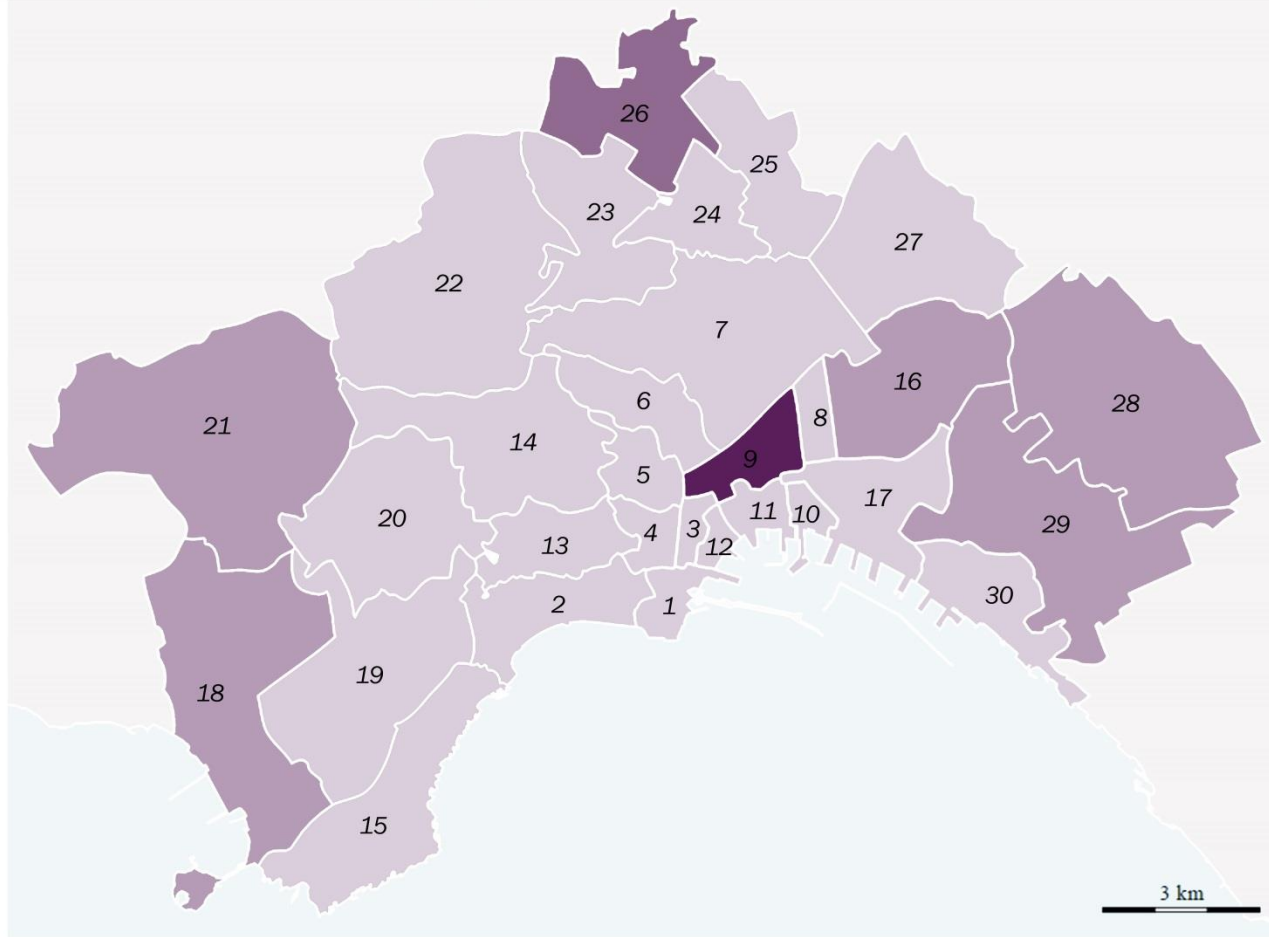
- 1 San Ferdinando
- 2 Chiaia
- 3 San Giuseppe
- 4 Montecalvario
- 5 Avvocata
- 6 Stella
- 7 San Carlo all'Arena
- 8 Vicaria
- 9 San Lorenzo
- 10 Mercato
- 11 Pendino
- 12 Porto
- 13 Vomero
- 14 Arenella
- 15 Posillipo
- 16 Poggioreale
- 17 Zona Industriale
- 18 Bagnoli
- 19 Fuorigrotta
- 20 Soccavo
- 21 Pianura
- 22 Chiaiano
- 23 Piscinola
- 24 Miano
- 25 Secondigliano
- 26 Scampia
- 27 San Pietro a Patierno
- 28 Ponticelli
- 29 Barra
- 30 San Giovanni a Teduccio



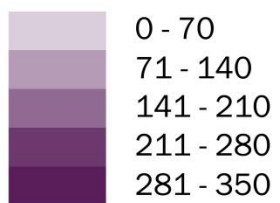
Mercato, Vicaria, Zona Industriale, Porto, Miano, San Giuseppe, San Ferdinando, San Pietro a Patierno, Chiaia, Vomero, Fuorigrotta, Arenella, San Giovanni a Teduccio, Bagnoli, Avvocata, Stella, Pendino
 Poggioreale, Secondigliano, Posillipo, Scampia San Lorenzo, Montecalvario, Soccavo, San Carlo all'Arena, Chiaiano, Barra
 Piscinola
 Ponticelli
 Pianura

Edifici ad uso residenziale con stato di conservazione pessimo

Indicatori per aree subcomunali (E31) Napoli - ISTAT 2015



- 1 San Ferdinando
- 2 Chiaia
- 3 San Giuseppe
- 4 Montecalvario
- 5 Avvocata
- 6 Stella
- 7 San Carlo all'Arena
- 8 Vicaria
- 9 San Lorenzo
- 10 Mercato
- 11 Pendino
- 12 Porto
- 13 Vomero
- 14 Arenella
- 15 Posillipo
- 16 Poggioreale
- 17 Zona Industriale
- 18 Bagnoli
- 19 Fuorigrotta
- 20 Soccavo
- 21 Pianura
- 22 Chiaiano
- 23 Piscinola
- 24 Miano
- 25 Secondigliano
- 26 Scampia
- 27 San Pietro a Patierno
- 28 Ponticelli
- 29 Barra
- 30 San Giovanni a Teduccio



San Giovanni a Teduccio, Vicaria, San Giuseppe, Miano, Zona Industriale, Chiaia, Posillipo, Mercato, Vomero, Fuorigrotta, San Pietro a Patierno, Pendino, Arenella, Porto, Chiaiano, Soccavo, Stella, San Carlo all'Arena, San Ferdinando, Avvocata, Secondigliano, Piscinola, Montecalvario

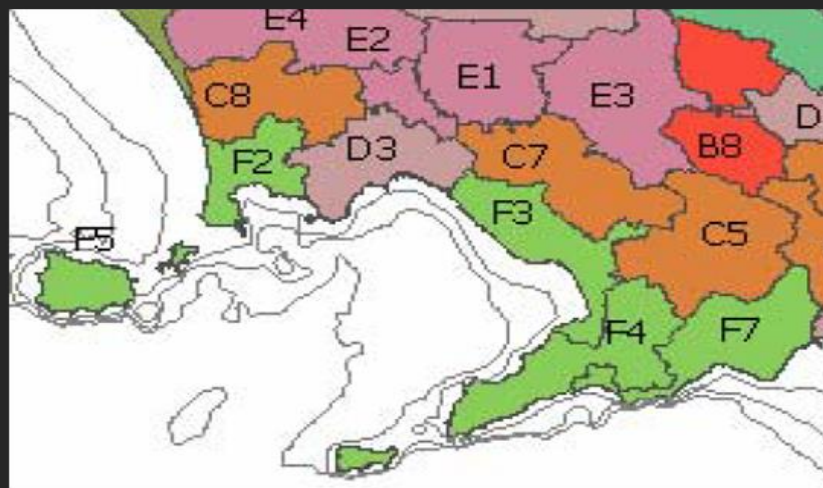
Pianura, Barra, Ponticelli, Poggioreale, Bagnoli

Scampia

San Lorenzo

**Dati per zone omogenee
(extra Napoli capoluogo)**

NEL Quadro dei Sistemi Territoriali di Sviluppo (STS), luoghi di esercizio di visioni strategiche condivise, del PTR ne sono individuati in numero 45 per la regione e 10 per la provincia di Napoli.

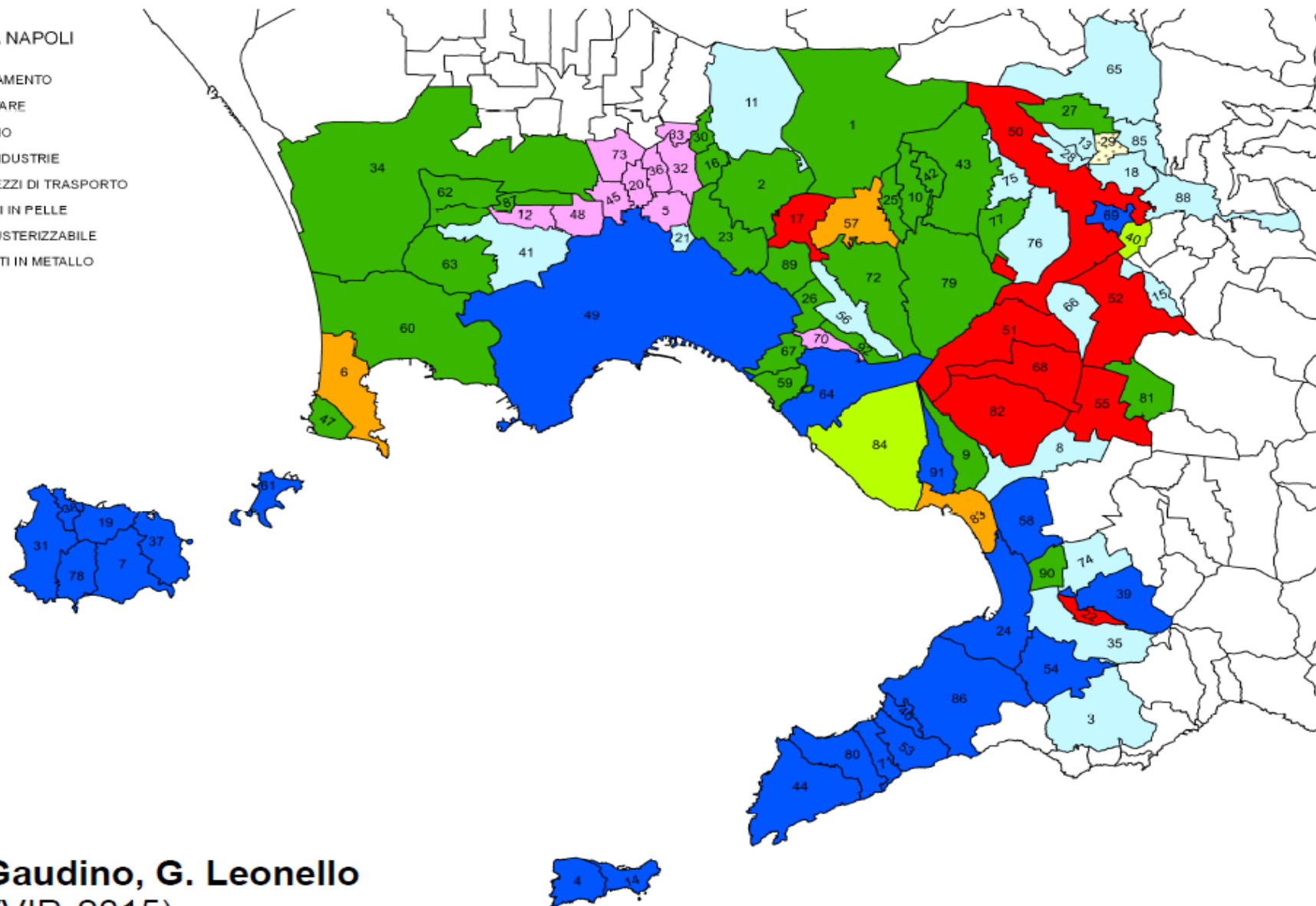


STS . Sistemi territoriali di sviluppo

- Naturalistica
- Paesaggistico-ambientale
- Paesistico - culturale - ambientale
- Rurale - culturale
- Rurale - manifatturiera
- Urbana
- Urbano - Industriale

PROVINCIA NAPOLI

- ABBIGLIAMENTO
- ALIMENTARE
- ALLOGGIO
- ALTRE INDUSTRIE
- ALTRI MEZZI DI TRASPORTO
- ARTICOLI IN PELLE
- NON CLUSTERIZZABILE
- PRODOTTI IN METALLO



S. Gaudino, G. Leonello
(NVVIP, 2015)

to be continued.....